

**АДМИНИСТРАЦИЯ МУНИЦИПАЛЬНОГО ОБРАЗОВАНИЯ
«Выборгский район» Ленинградской области
ПОСТАНОВЛЕНИЕ**

15.02.2019

№426

Об определении границ прилегающих территорий, на которых не допускается розничная продажа алкогольной продукции, на территории МО «Выборгский район»

В соответствии с Федеральным законом от 06.10.2003 №131-ФЗ «Об общих принципах организации местного самоуправления в Российской Федерации», ст. 16 Федерального закона от 22.11.1995 №171-ФЗ «О государственном регулировании производства и оборота этилового спирта, алкогольной и спиртосодержащей продукции и об ограничении потребления (распития) алкогольной продукции», Постановлением Правительства Российской Федерации от 27.12.2012 №1425 «Об определении органами государственной власти субъектов Российской Федерации мест массового скопления граждан и мест нахождения источников повышенной опасности, в которых не допускается розничная продажа алкогольной продукции, а также определения органами местного самоуправления границ, прилегающих к некоторым организациям и объектам территорий, на которых не допускается розничная продажа алкогольной продукции»,

ПОСТАНОВЛЯЕТ:

1. Определить границы прилегающих территорий – минимальные расстояния, на которых не допускается розничная продажа алкогольной продукции, на территории МО «Выборгский район» согласно приложениям № 1-12 от следующих объектов (далее - Ограничивающие объекты):

1.1. От зданий, строений, сооружений, помещений, находящихся во владении и (или) пользовании образовательных организаций (за исключением организаций дополнительного образования, организаций дополнительного профессионального образования).

1.2. От зданий, строений, сооружений, помещений, находящихся во владении и (или) пользовании организаций, осуществляющих обучение несовершеннолетних.

1.3. От зданий, строений, сооружений, помещений, находящихся во владении и (или) пользовании юридических лиц независимо от организационно-правовой формы и индивидуальных предпринимателей, осуществляющих в качестве основного (уставного) вида деятельности медицинскую деятельность или осуществляющих медицинскую деятельность наряду с основной (уставной) деятельностью на основании лицензии, выданной в порядке, установленном законодательством Российской Федерации, за исключением видов медицинской деятельности по перечню, утвержденному Правительством Российской Федерации.

1.4. От спортивных сооружений, которые являются объектами недвижимости и права на которые зарегистрированы в установленном порядке.

1.5. От боевых позиций войск, полигонов, узлов связи, от расположения воинских частей, специальных технологических комплексов, от зданий и сооружений, предназначенных для управления войсками, размещения и хранения военной техники, военного имущества и оборудования, испытания вооружения, а также от зданий и сооружений производственных и научно-исследовательских организаций Вооруженных Сил Российской Федерации, других войск, воинских формирований и органов, обеспечивающих оборону и безопасность Российской Федерации.

1.6. От вокзалов.

1.7. От мест нахождения источников повышенной опасности, определяемых органами государственной власти субъектов Российской Федерации в порядке, установленном Правительством Российской Федерации.

2. Границы прилегающих территорий, на которых не допускается розничная продажа алкогольной продукции, определяются окружностями с радиусами, соответствующими расстояниям, указанным в приложениях № 1-12 настоящего постановления, с центром оси каждого входа (выхода) для посетителей в здание (строение, сооружение, помещение), в котором расположены Ограничивающие объекты, а при наличии обособленной территории, - с центром на оси каждого входа (выхода) для посетителей на обособленную территорию.

3. Расчет расстояний до границ прилегающих территорий производится путем измерения в метрах кратчайшего расстояния по прямой линии (по радиусу) от входа (выхода) для посетителей в Ограничивающие объекты или на обособленную территорию (при наличии), на которой расположены Ограничивающие объекты, а при наличии непреодолимых препятствий по пешеходному маршруту, за исключением случаев, указанных в пункте 4 настоящего постановления.

Непреодолимое препятствие – это препятствие, которое трудно, либо невозможно преодолеть (здания, сооружения, ограждения и т.д.).

При наличии нескольких входов (выходов) для посетителей расчет производится от каждого входа (выхода).

Пешеходный маршрут прокладывается в соответствии со сложившейся системой дорог, тротуаров, пешеходных переходов. При пересечении пешеходной зоны с проезжей частью автомобильной дороги общего пользования расстояние измеряется по ближайшему пешеходному переходу. При отсутствии пешеходного перехода - на перекрестках по линии тротуаров или обочин.

4. При наличии входа (выхода) для посетителей в здание (строение, сооружение), внутри которого расположен стационарный торговый объект (объект общественного питания), в пределах окружности, указанной в пункте 2 настоящего постановления, расчет расстояния в целях установления нахождения торгового объекта (объекта общественного питания) на прилегающей территории производится путем сложения:

- измеренного в метрах кратчайшего расстояния по прямой линии (радиусу) от входа (выхода) для посетителей в здание (строение, сооружение), в котором расположен Ограничивающий объект, а при наличии обособленной территории - от входа (выхода) для посетителей на обособленную территорию, до входа (выхода) в здание (строение, сооружение), в котором расположен стационарный торговый объект (объект общественного питания);

- измеренного в метрах кратчайшего расстояния по пешеходной доступности от входа (выхода) для посетителей в здание (строение, сооружение), в котором расположен стационарный торговый объект (объект общественного питания), до входа в стационарный торговый объект (объект общественного питания).

В случае нахождения Ограничивающего объекта внутри здания (строения, помещения), не имеющего обособленной территории, расчет расстояния прилегающей к нему территории производится путём сложения:

- измеренного в метрах кратчайшего расстояния по пешеходной доступности от входа (выхода) для посетителей в Ограничивающий объект до входа (выхода) посетителей в здание, в котором расположен Ограничивающий объект;

- измеренного в метрах кратчайшего расстояния по прямой линии (радиусу) от входа (выхода) для посетителей в здание (строение, сооружение), в котором расположен Ограничивающий объект, до входа (выхода) в здание (строение, сооружение), в котором расположен стационарный торговый объект (объект общественного питания).

При нахождении стационарного торгового объекта (объекта общественного питания) и Ограничивающего объекта в помещениях одного здания (строения, сооружения), имеющих входы (выходы) для посетителей на разных сторонах данного здания (строения, сооружения) и находящихся в пределах окружности, указанной в пункте 2 настоящего постановления, расчет расстояния в целях установления нахождения торгового объекта (объекта общественного питания) на прилегающей территории производится путем измерения в метрах кратчайшего расстояния по пешеходной доступности от входа (выхода) для посетителей в здание (строение, сооружение), в котором расположен Объект, а при наличии обособленной территории - от входа (выхода) для посетителей на обособленную территорию, до входа (выхода) для посетителей в здание (строение, сооружение), в котором расположен стационарный торговый объект (объект общественного питания).

Объект, осуществляющий розничную продажу алкогольной продукции и (или) розничную продажу алкогольной продукции при оказании услуг общественного питания, считается размещённым на прилегающей территории, если вход (выход) для посетителей расположен в пределах границ прилегающих территорий к Ограничивающим объектам согласно приложениям № 1-12 настоящего постановления.

5. Опубликовать настоящее постановление в газете «Выборг» и разместить на официальном портале МО «Выборгский район» Ленинградской области.

6. Контроль за исполнением настоящего постановления возложить на заместителя главы администрации – председателя комитета финансов А.А. Болучевского.

Приложение №1 к постановлению администрации
МО «Выборгский район» Ленинградской области
№426 от 15.02.2019

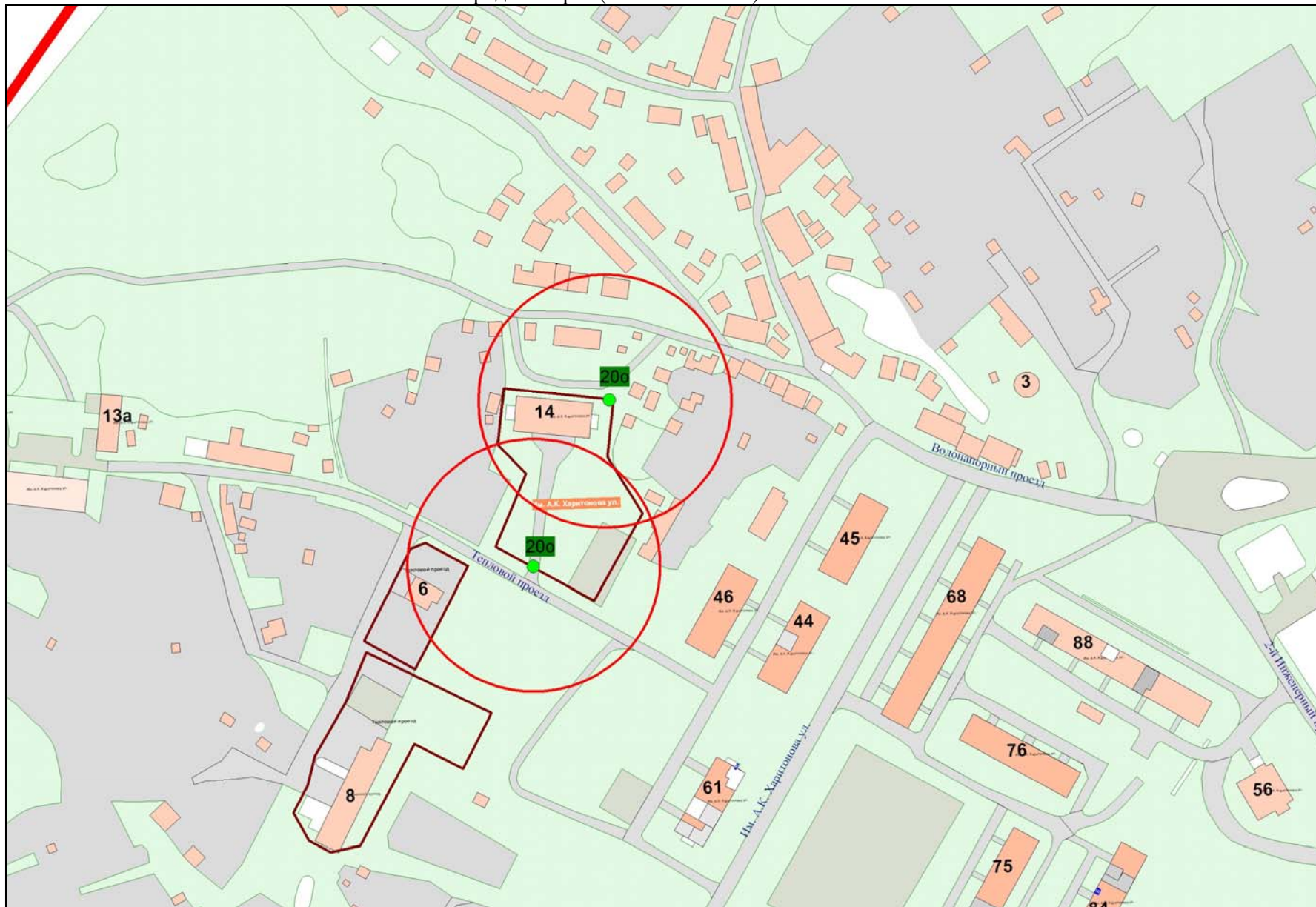
Список организаций и (или) объектов, а также прилегающих к ним территорий,
расположенных на территории МО «Город Выборг», на которых не допускается
розничная продажа алкогольной продукции

№ листа схемы	№ на схеме	Наименование организации (объекта)	Адрес	Границы прилегающих территорий
Образовательные организации				
19	1о	МБОУ «Гимназия»	Ленинградская обл., г.Выборг, ул.Советская, д. 7, ул. Пушкина, д. 10, 10а	50 метров
16	2о	МБОУ «Средняя общеобразовательная школа №1 - школа отечественной культуры»	Ленинградская обл., г.Выборг, ул.Выборгская, д. 34	50 метров
24	3о		188800, Ленинградская область, г. Выборг, ул.Сборная, дом 2	50 метров
21	4о	МБОУ «Средняя общеобразовательная школа №6»	Ленинградская обл., г.Выборг, ул.Первомайская, д. 12	50 метров
2	5о		Ленинградская обл., г.Выборг, ул. Школьная, д. 8	50 метров
17	6о	МБОУ «Средняя общеобразовательная школа №7»	Ленинградская обл., г.Выборг, Школьная площадь, д. 4, д. 4а	50 метров
39	7о	МБОУ «Средняя общеобразовательная школа №8 г.Выборга»	Ленинградская обл., г.Выборг, Ленинградское шоссе, д. 45а	50 метров
17,37	8о	МБОУ «Средняя общеобразовательная школа №10»	Ленинградская обл., г.Выборг, ул. Рубежная, д. 31	50 метров
17	9о	МБОУ «Гимназия №11»	Ленинградская обл., г.Выборг, пер.Школьный, д. 5	50 метров
30	10о	МБОУ «Средняя общеобразовательная школа №12»	Ленинградская обл., г.Выборг, ул. Гагарина, д.38/14	50 метров
35	11о	МБОУ «Средняя общеобразовательная школа №13 с углубленным изучением отдельных предметов г. Выборга»	Ленинградская обл., г.Выборг, ул. Травяная, д. 29	50 метров
30	12о	МБОУ «Средняя общеобразовательная школа №14»	Ленинградская обл., г.Выборг, ул. Гагарина, д.36	50 метров
15	13о	МБОУ «Средняя общеобразовательная школа №37 с углубленным изучением отдельных предметов	Ленинградская обл., г.Выборг, ул. Горная, д.10/3	50 метров
15	14о		Ленинградская обл., г.Выборг, ул. Майорова, д.1	50 метров
25	15о	МБДОУ «Детский сад №1 г. Выборга»	188800, Ленинградская область, г. Выборг, ул.Сухова, дом 7-а	50 метров
23	16о	МБДОУ «Детский сад № 3 г. Выборга»	188800, Ленинградская область, г. Выборг, Морская наб., дом 11	50 метров
19,23	17о		Ленинградская обл., г.Выборг, пр.Суворова, д. 5	50 метров
16	18о	МБДОУ «Детский сад № 4 г. Выборга»	Ленинградская область, г. Выборг, ул. Сторожевой башни, дом 25	50 метров
38	19о		Ленинградская область, г. Выборг, ул.Аристарха Макарова, д.8	50 метров
1	20о	МБДОУ «Детский сад №5 г.Выборга»	Ленинградская обл., г.Выборг, ул.им.А.К.Харитонов, д. 14	50 метров
3	21о		Ленинградская обл., г.Выборг, ул. Клубная, д.5а	50 метров
9	22о	МБДОУ «Детский сад №35 г.Выборга»	Ленинградская обл., г.Выборг, ул. Горная, д.16	50 метров
20	23о	МБДОУ «Детский сад №8 г.Выборга»	Ленинградская обл., г.Выборг, бульвар Кутузова, д.17	50 метров
20	24о		Ленинградская обл., г.Выборг, бульвар Кутузова, д.10	50 метров
22	25о	МБДОУ «Детский сад №11 г.Выборга»	Ленинградская обл., г.Выборг, Ленинградское шоссе, д.27 а	50 метров
18	26о		Ленинградская обл., г.Выборг, ул.А.Невского, д.3	50 метров
25	27о	МБДОУ «Детский сад №13 г.Выборга»	Ленинградская обл., г.Выборг, Ленинградское шоссе, д.37 а	50 метров
7	28о	МБДОУ «Детский сад №35 г.Выборга»	Ленинградская обл., г.Выборг, ул.Судостроительная, д.16а	50 метров
31,34	29о	МБДОУ «Детский сад №16 г.Выборга»	Ленинградская обл., г.Выборг, ул. Рубежная, д. 23а	50 метров
31	30о		Ленинградская обл., г.Выборг, ул.Рубежная, д.28а	50 метров
28	31о	МБДОУ «Детский сад №19 г.Выборга»	Ленинградская обл., г.Выборг, ул. Гагарина, д.17а	50 метров
28	32о		Ленинградская обл., г.Выборг, ул.Физкультурная, д.5	50 метров
14	33о	МБДОУ «Детский сад №20 г.Выборга»	Ленинградская обл., г.Выборг, ул.Пограничная, д. 3	50 метров
29	34о	МБДОУ «Детский сад №21 г.Выборга»	Ленинградская обл., г.Выборг, ул.Спортивная, д. 14	50 метров
29	35о		Ленинградская обл., г.Выборг, ул. Рубежная, д. 22	50 метров
5	36о	МБДОУ «Детский сад №23 г.Выборга»	Ленинградская обл., г.Выборг, пос.Кировские дачи, д. 10а	50 метров
38	37о	МБДОУ «Детский сад №25 г.Выборга»	Ленинградская обл., г.Выборг, ул.Аристарха Макарова, д. 6	50 метров
30	38о	МБДОУ «Детский сад №31 г.Выборга»	Ленинградская обл., г.Выборг, Приморское шоссе, д. 12а	50 метров
34	39о	МБДОУ «Детский сад №32 г.Выборга»	Ленинградская обл., г.Выборг, ул.Рубежная, 38	50 метров
13	40о	МБДОУ «Детский сад №35 г.Выборга»	Ленинградская обл., г.Выборг, Ленинградский пр., д. 12	50 метров
39	41о	МБДОУ «Детский сад №1 г. Выборга»	Ленинградская область, г.Выборг, ш. Ленинградское, д. 45в	50 метров
3	42о	ГБУ ЛО "Выборгский ресурсный центр"	Ленинградская обл., г.Выборг, ул.Клубная, д.5	50 метров
18	43о	ГБОУ СПО ЛО «Выборгский медицинский колледж»	Ленинградская обл., г.Выборг, Ленинградское шоссе, 26 а	50 метров
16	44о	ГАПОУ ЛО «Выборгский политехнический колледж «Александровский»	Ленинградская обл., г.Выборг, ул.Крепостная д.25/27	50 метров
18	45о	БПОУ ЛО «Выборгский медицинский колледж»	Ленинградская область, г.Выборг, Ленинградское шоссе, д. 26а	50 метров
	46о	МБОУ «Средняя общеобразовательная школа №14»	Ленинградская область, г.Выборг, ул.Приморская, д.24	50 метров
Организации, осуществляющие обучение несовершеннолетних				
12	1н	МБУ ДО «Школа искусств города Выборга»	Ленинградская обл., г.Выборг, пр. Ленина, д.2а	30 метров
25	2н		Ленинградская обл., г.Выборг, ул.Сухова, д.14	30 метров
16	3н	МБУ ДО «Детская школа искусств г.Выборга»	Ленинградская обл., г.Выборг, ул. Ладанова, д. 1	30 метров

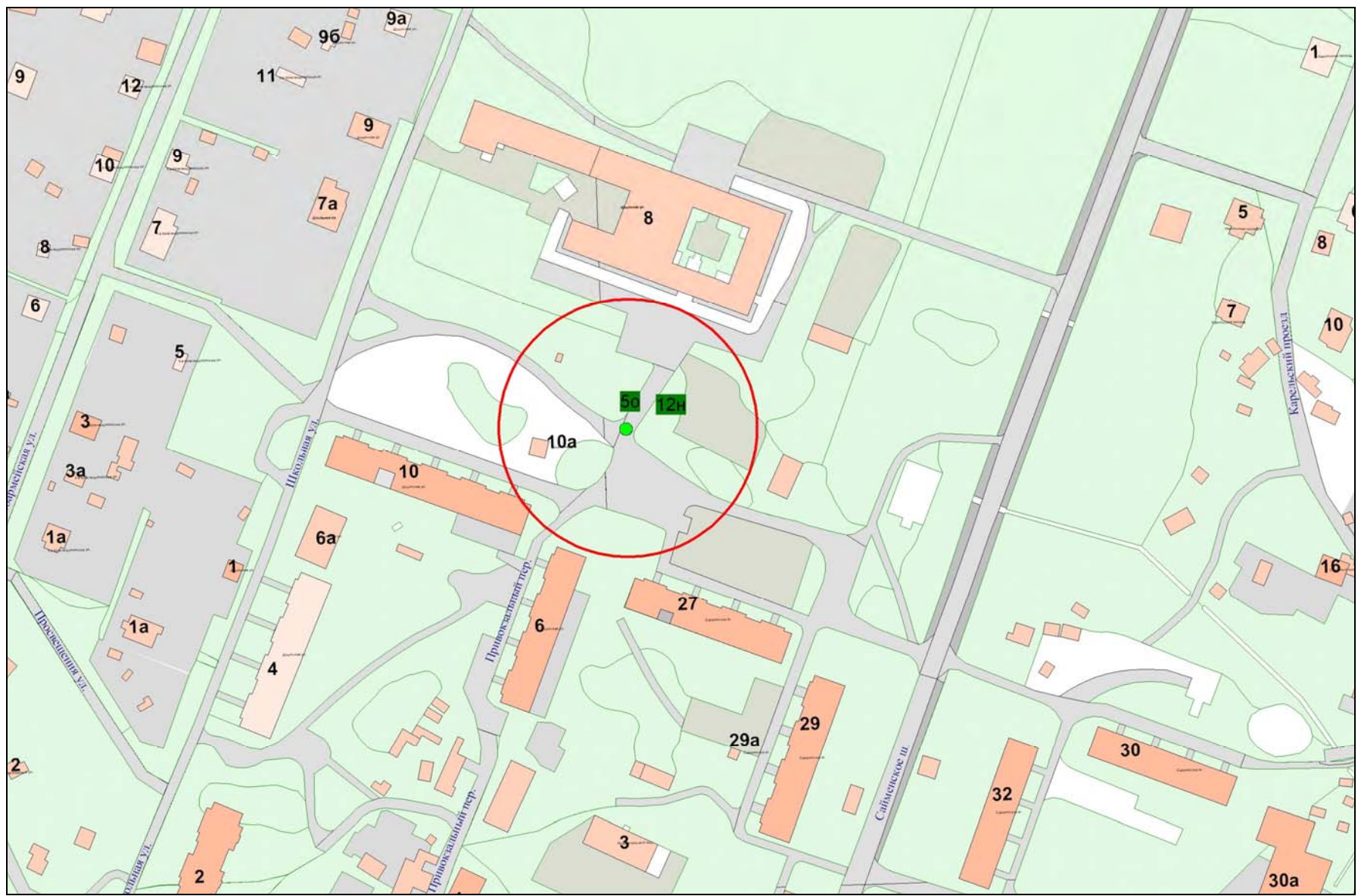
19	4н	МБОУ ДОД «Дворец детского (юношеского) творчества»	Ленинградская область, г. Выборг, ул.Выборгская, д.25	30 метров
31	5н		Ленинградская область, г. Выборг, ул.Приморская, д.34	30 метров
12	6н		Ленинградская область, г. Выборг, проспект Ленина, д.2	30 метров
19	7н		Ленинградская область, г. Выборг, ул.Советская, д.7	30 метров
16	8н		Ленинградская область, г. Выборг, ул.Выборгская, д.34	30 метров
21	9н		Ленинградская область, г. Выборг, ул.Первомайская, д.12	30 метров
17	10н		Ленинградская область, г. Выборг, Школьная площадь, д.4	30 метров
39	11н		Ленинградская область, г. Выборг, Ленинградское шоссе, д.45а	30 метров
2	12н		Ленинградская область, г. Выборг, ул.Школьная, д.8	30 метров
34,37	13н		Ленинградская область, г. Выборг, ул.Рубежная, д. 31	30 метров
17	14н		Ленинградская область, г. Выборг, Школьный переулок, д.5	30 метров
30	15н		Ленинградская область, г. Выборг, ул.Гагарина, д.38/14	30 метров
35	16н		Ленинградская область, г. Выборг, ул.Травяная, д.29	30 метров
30	17н		Ленинградская область, г. Выборг, ул.Гагарина, д.36	30 метров
15	18н		Ленинградская область, г. Выборг, ул. Горная, д.10	30 метров
8	19н		МУДО «Станция юных натуралистов» города Выборга	Ленинградская область, г. Выборг, остров Моллюсаари, д.1
39	21н	ИП Комарова Наталья Андреевна	Студия современной хореографии «Океан безмолвия» Ленинградская область, г. Выборг, Ленинградское шоссе, д.47	30 метров
17	22н	ИП Суджаева Галина Игоревна	Международный центр развития интеллекта OBRAIN Ленинградская область, г.Выборг, ул.Мира, д.8	30 метров
12,13	23н	ИП Белова Оксана Павловна	Частный детский сад Ленинградская область, г. Выборг, пр.Ленина, д.8а	30 метров
16	24н	ИП Галкин Константин Александрович	Международная школа скорочтения и интеллектуального развития «IQ 007» Ленинградская область, г. Выборг, ул. Сторожевой башни, д.17	30 метров
20	25н	ООО «Центр автоматизации»	Детский центр «Smalykids» Ленинградская область, г. Выборг, ул.Крепостная, д.34	30 метров
Медицинские организации				
28	1м	ГБУЗ ЛО "Выборгский межрайонный наркологический диспансер"	Ленинградская обл., г.Выборг, ул. Кленовая, д. 2	30 метров
24	2м	ГБУЗ ЛО "Областная туберкулезная больница в городе Выборге"	Ленинградская обл., г.Выборг, ул. Сборная, д. 2	30 метров
6	3м	ГБУЗ ЛО «Выборгская межрайонная больница»	Ленинградская обл., г.Выборг, ул.Октябрьская, д. 2	30 метров
14	4м		Ленинградская обл., г.Выборг, ул. Ильинская, д. 8	30 метров
36	5м		Ленинградская обл., г.Выборг, Приморское шоссе, д. 36	30 метров
17	6м		Ленинградская обл., г.Выборг, ул.Куйбышева, д.4	30 метров
17	7м	ГКУЗ «Ленинградский областной психоневрологический диспансер»	Ленинградская область, Выборг, ул.Куйбышева, дом № 7	30 метров
18	8м		Ленинградская область, г.Выборг, Ленинградское шоссе, дом 26, лит.Д	30 метров
14	9м		Ленинградская область, г.Выборг, ул.Маяковского, д.2	30 метров
31	10м	ГБУ ЛО"Выборгский комплексный центр социального обслуживания населения"	Ленинградская область, г.Выборг, ул.Рубежная, д.28А	30 метров
36	11м	ГКУЗ "Центр крови Ленинградской области"	Ленинградская область, г.Выборг, Приморское шоссе, д.32	30 метров
18	12м	ГБУЗ ЛО «Выборгская детская городская больница»	Ленинградская обл., г.Выборг, Ленинградское шоссе, д. 26, лит Д	30 метров
18	13м		Инфекционное отделение Ленинградская область, г.Выборг, Ленинградское шоссе, д.26, лит.А.	30 метров
18	14м		Педиатрическое отделение Ленинградская область, г.Выборг, Ленинградское шоссе, д.26, Лит.В, В1,В2.	30 метров
18	15м	ГБУЗ ЛО «Выборгский родильный дом»	Ленинградская область, г.Выборг, Ленинградское шоссе, д.24, лит.А	30 метров
18	16м		Ленинградская область, г.Выборг, Ленинградское шоссе, д.26, лит.Б	30 метров
13	17м		Ленинградская обл., г.Выборг, пр.Ленина, д.10/12, 3-й этаж	30 метров
14	18м	ГБУЗ ЛО «Выборгская станция скорой медицинской помощи»	Ленинградская обл., г.Выборг, ул.Маяковская, д.2	30 метров
31	19м	ООО "Северо-Западный медицинский центр"	Ленинградская обл., г.Выборг, пр.Победы, д.27 а	30 метров
33	20м	ООО «Наша клиника»	Ленинградская область, г.Выборг, Ленинградское шоссе, дом 59	30 метров
21	21м	ООО "Центр интегративной психотерапии"	Ленинградская область, г.Выборг, ул.Некрасова, д.14, комн.№ 45	30 метров
14	22м	ООО "МедГрупп ЦМРТ Выборг"	Ленинградская область, г.Выборг, ул.Куйбышева, дом 10	30 метров
39	23м	ООО «ВИА-Медика»	Ленинградская область, г.Выборг, Ленинградское шоссе, д.47, нежилые помещения на 2 этаже	30 метров
22	24м	НУЗ "Узловая больница на станции Выборг ОАО «РЖД»	Ленинградская область, г.Выборг, Ленинградское шоссе, дом 23, Лит. А	30 метров
22	25м		Ленинградская область, г.Выборг, Ленинградское шоссе, дом 23, Лит. Б	30 метров
22	26м		Ленинградская область, г.Выборг, Ленинградское шоссе, дом 23, Лит. В	30 метров
22	27м		Ленинградская область, г.Выборг, Ленинградское шоссе, дом 23, Лит. Е	30 метров
22	28м		Ленинградская область, г.Выборг, Ленинградское шоссе, дом 23, Лит. Д	30 метров

13	29м	ООО "Медиус г.Выборг"	Ленинградская область, г.Выборг, Ленинградский пр. д.16	30 метров
32	30м	ООО "Аксон"	Ленинградская область, г.Выборг, ул.Приморская, д. 43	30 метров
20	31м	АО «Северо-Западный центр доказательной медицины»	Ленинградская область, г. Выборг, бул.Кутузова, дом 10а	30 метров
Спортивные сооружения				
32	1с	МАУ «Спортивно-зрелищный комплекс «Фаворит»	Спортивный комплекс «Бассейн» Ленинградская обл., г.Выборг, ул.Приморская, д. 41	50 метров
26	2с		Стадион «Авангард» Ленинградская обл., г.Выборг, ул.Физкультурная, д. 2	50 метров
37	3с		Спортивный комплекс «Южный» Ленинградская обл., г.Выборг, ул.Рубежная, д.33	50 метров
10	4с		Стадион «Локомотив» Ленинградская обл., г.Выборг, Смирновское шоссе, д. 1	50 метров
4	5с		Лыжная база Ленинградская обл., г.Выборг, ул. Лесхозная, уч.№12	50 метров
27	6с		Яхтенный клуб Ленинградская обл., г.Выборг, пос.Бобовый мыс, ул.Цветущий мыс, д. 1	50 метров
11	7с		Яхтенный причал Ленинградская обл., г.Выборг, ул.им.Ф.М.Апраксина, д. 4	50 метров
21	8с		МБУ «Физкультурно-спортивный центр «Фаворит»	Стрелковый тир Ленинградская обл., г.Выборг, ул.Первомайская, д. 12
34	9с	Спортивный клуб «Кудокан» Ленинградская обл., г.Выборг, ул.Гагарина, д.18а		50 метров
37	10с	Спортивный клуб «Адмирал» Ленинградская обл., г.Выборг, ул.Гагарина, д.53		50 метров
21	11с	Спортивный клуб «Шахматный клуб» Ленинградская обл., г.Выборг, ул. Мира, д. 23		50 метров
26	12с	Кордодром Ленинградская обл., г.Выборг, Комендантская гора		50 метров
32	13с	Спортивная площадка Ленинградская обл., г.Выборг, пр.Победы, д.15		50 метров
33	14с	Спортивная площадка Ленинградская обл., г.Выборг, ул.Большая Каменная, д. 3		50 метров
5	18с	Спортивная площадка г. Выборг, пос. Кировские дачи		50 метров
19	19с	МБУ «Спортивная школа олимпийского резерва «Фаворит»	Спортивный зал Ленинградская обл., г.Выборг, ул.Выборгская, д. 42	50 метров
19	20с		Физкультурно-оздоровительный комплекс Ленинградская обл., г.Выборг, ул.Выборгская, д. 27	50 метров
37	21с		Универсальный спортивный зал «Фаворит» Ленинградская обл., г.Выборг, ул.Круговая, д.1	50 метров
16	22с		Спортивный зал «Спартак» Ленинградская обл., г.Выборг, ул.Крепостная, д. 31	50 метров
26	23с		Спортивный зал (зал бокса) Ленинградская обл., г.Выборг, ул.Данилова, д.1	50 метров
6	24с		Ленинградская обл., г. Выборг пос. Северный, ул. Парковая, д.2	50 метров
Вокзалы				
14	1ж	ОАО «РЖД»	Железнодорожный вокзал «Выборг» Ленинградская обл., г.Выборг, ул. Железнодорожная, д. 8,	30 метров

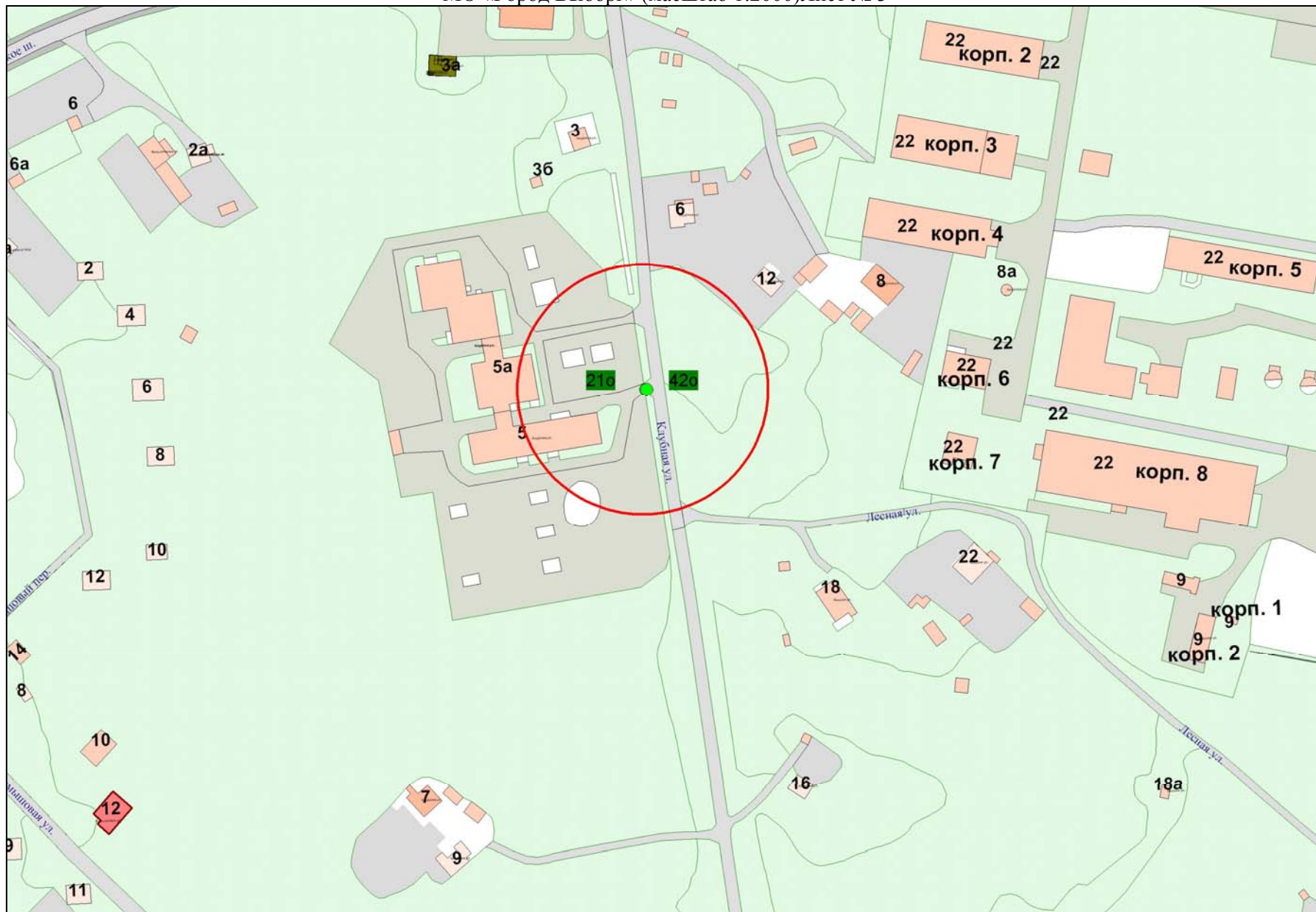
Карта-схема
границ прилегающих территорий к организациям и объектам, на которых не допускается розничная продажа алкогольной продукции на территории
МО «Город Выборг» (масштаб 1:2000). Лист № 1



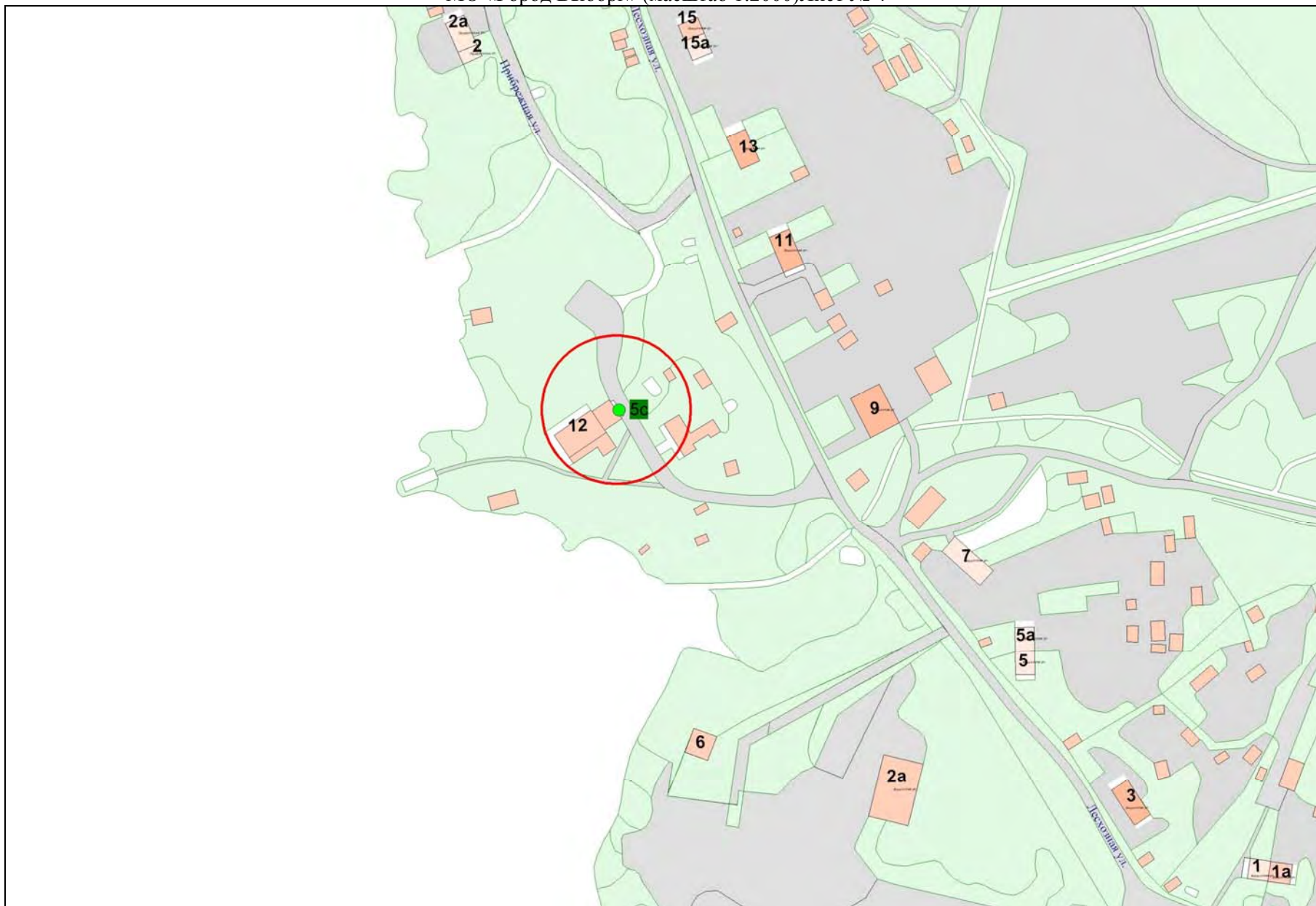
Карта-схема
границ прилегающих территорий к организациям и объектам, на которых не допускается розничная продажа алкогольной продукции на территории
МО «Город Выборг» (масштаб 1:2000) Лист № 2



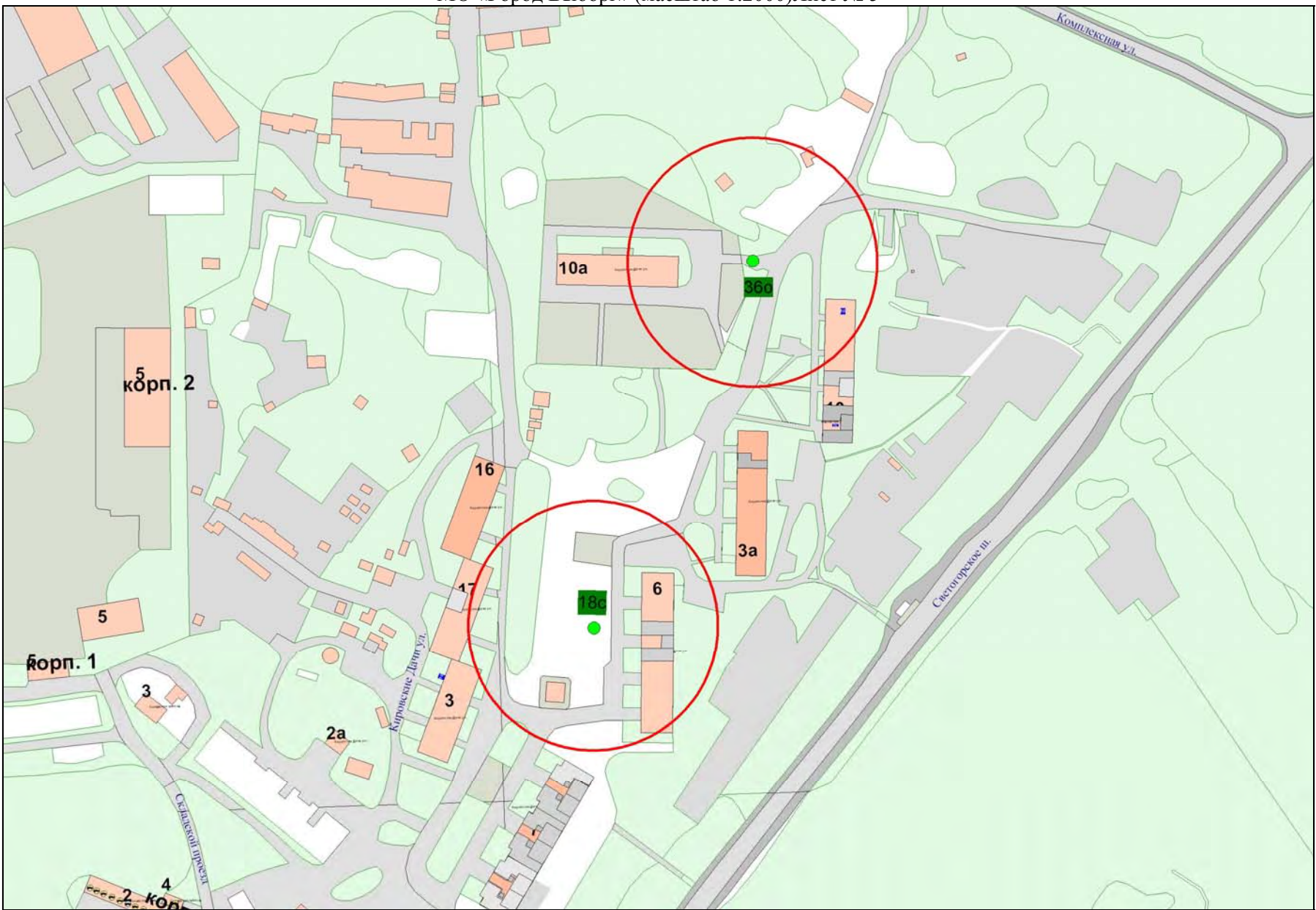
Карта-схема
границ прилегающих территорий к организациям и объектам, на которых не допускается розничная продажа алкогольной продукции на территории
МО «Город Выборг» (масштаб 1:2000) Лист № 3



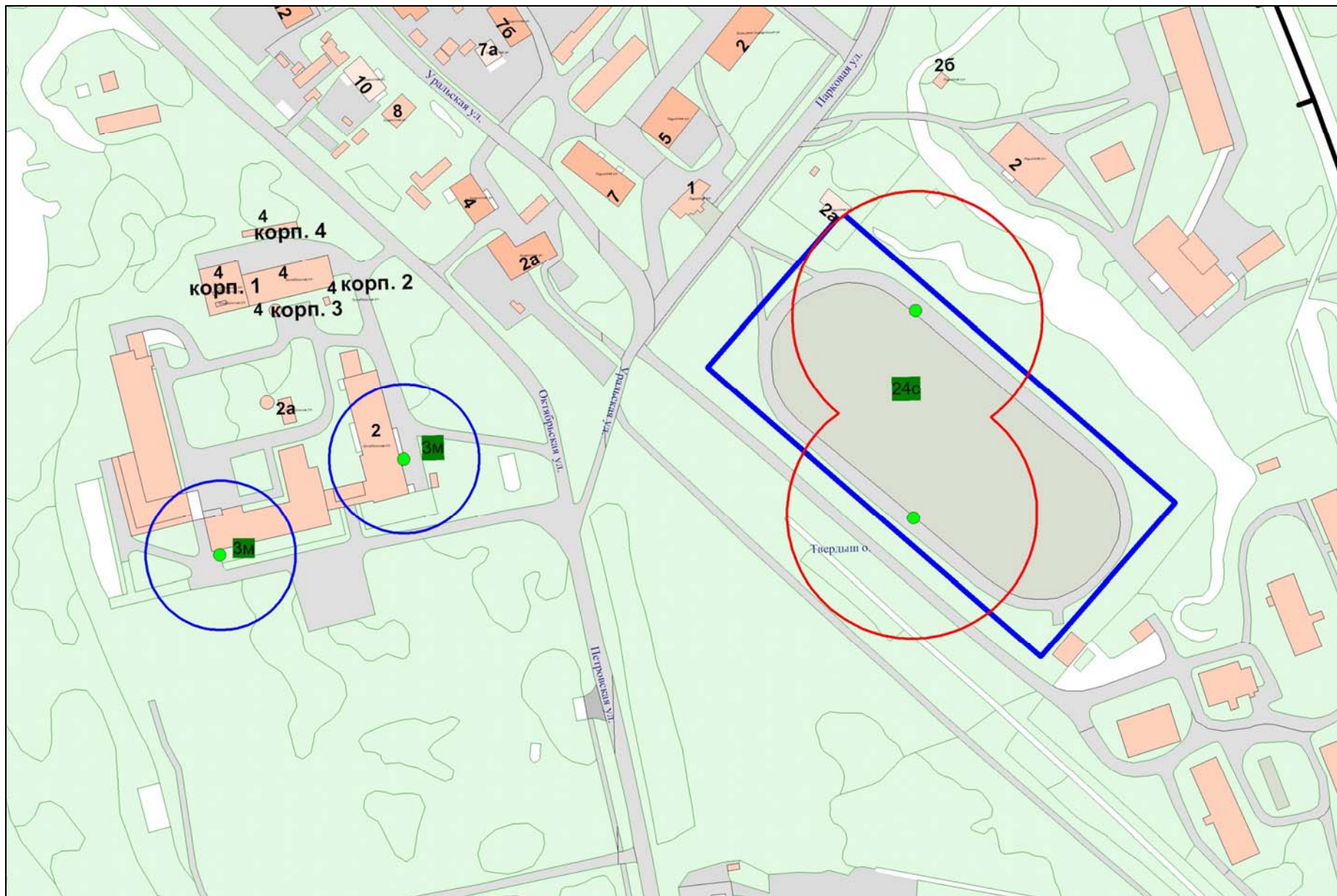
Карта-схема
границ прилегающих территорий к организациям и объектам, на которых не допускается розничная продажа алкогольной продукции на территории
МО «Город Выборг» (масштаб 1:2000) Лист № 4



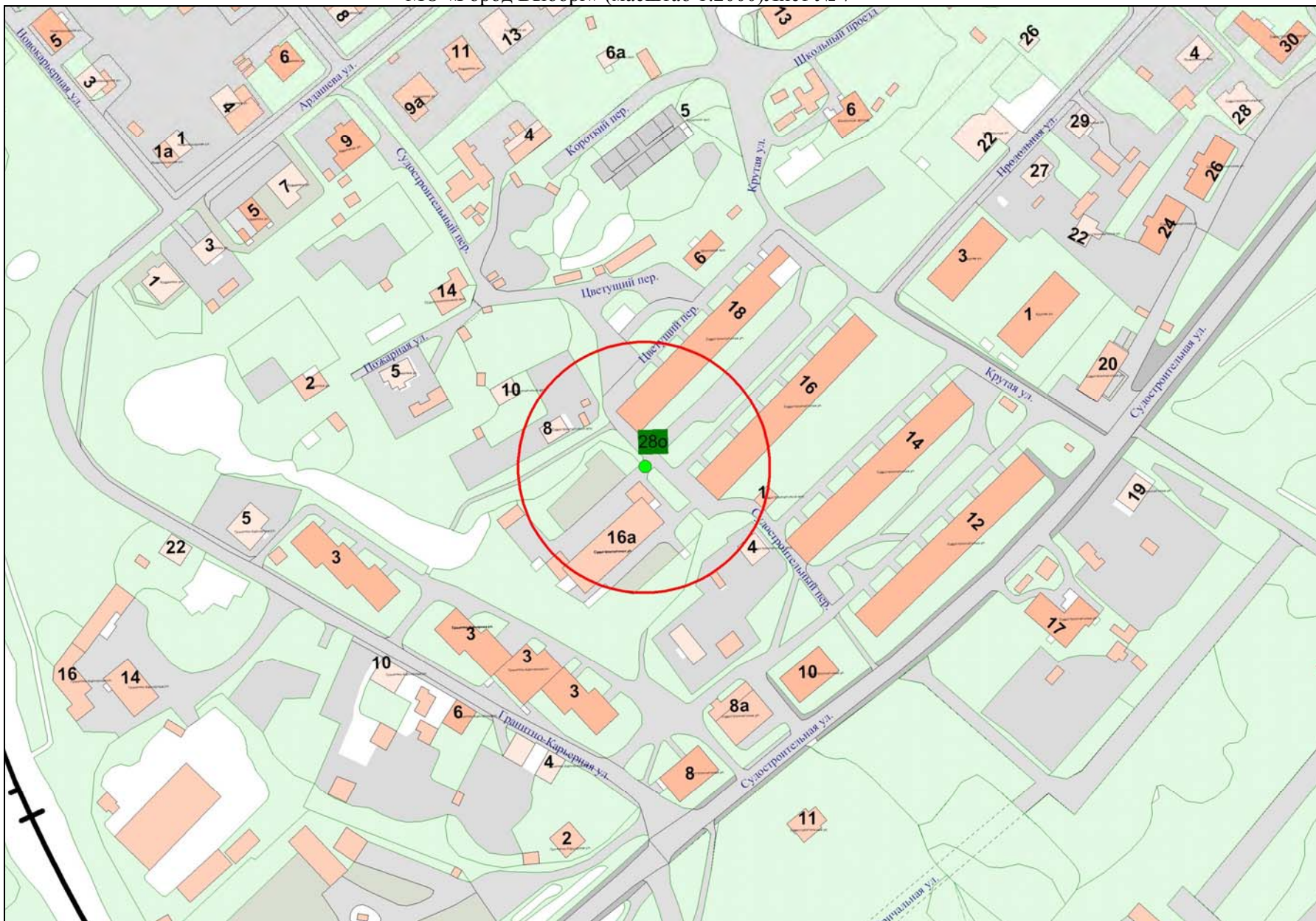
Карта-схема
границ прилегающих территорий к организациям и объектам, на которых не допускается розничная продажа алкогольной продукции на территории
МО «Город Выборг» (масштаб 1:2000) Лист № 5



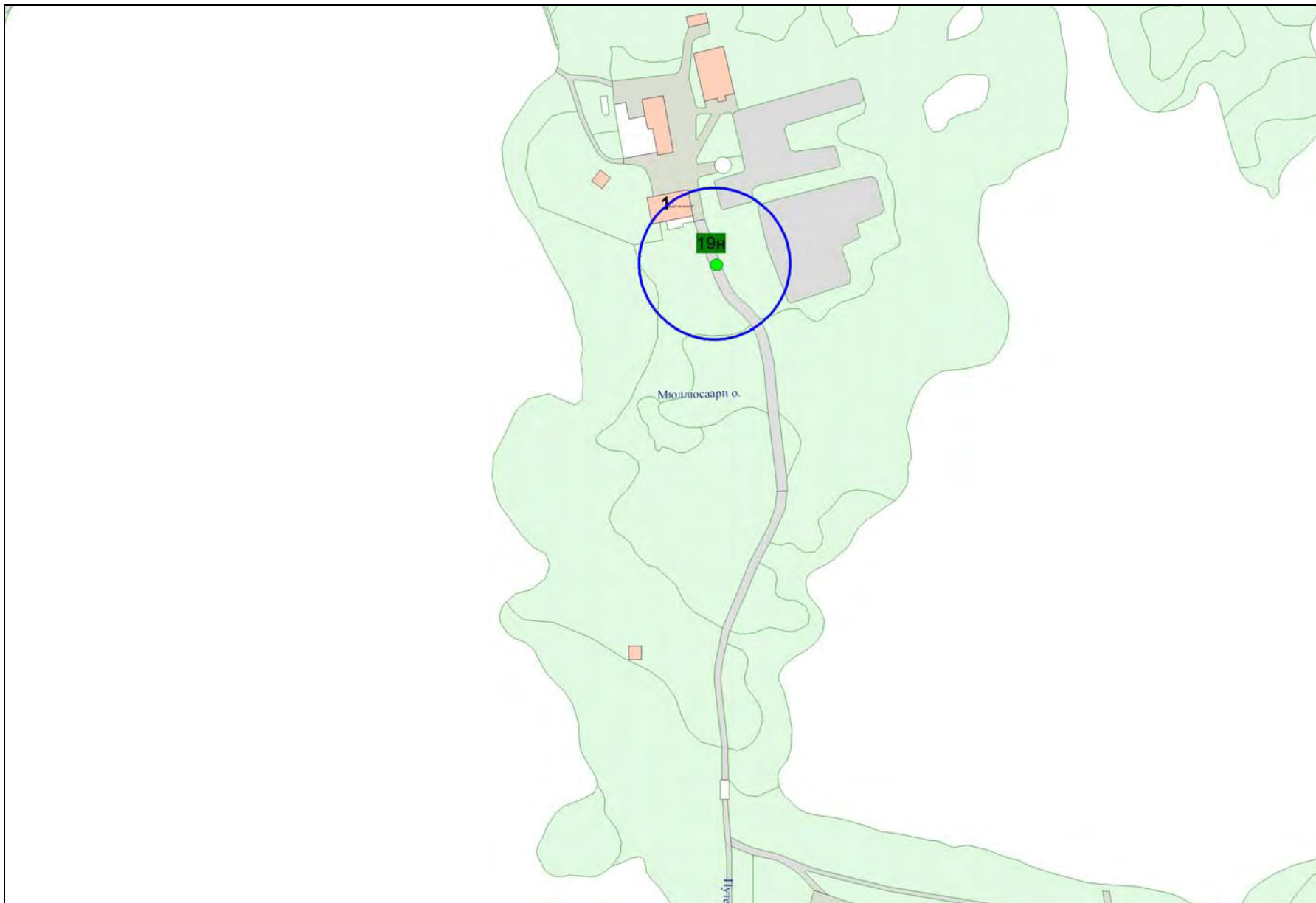
Карта-схема
границ прилегающих территорий к организациям и объектам, на которых не допускается розничная продажа алкогольной продукции на территории
МО «Город Выборг» (масштаб 1:2000) Лист № 6



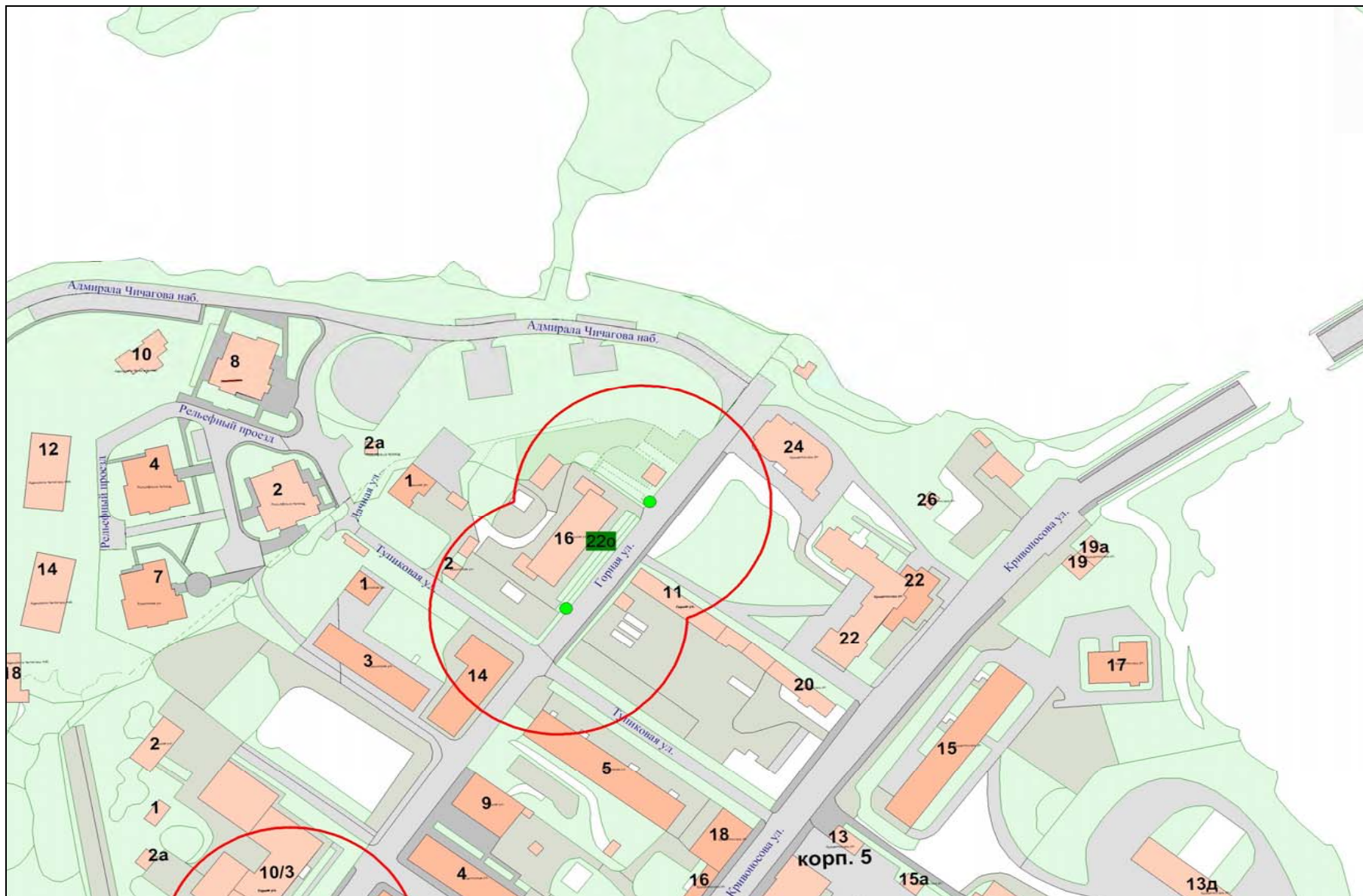
Карта-схема
границ прилегающих территорий к организациям и объектам, на которых не допускается розничная продажа алкогольной продукции на территории
МО «Город Выборг» (масштаб 1:2000) Лист № 7



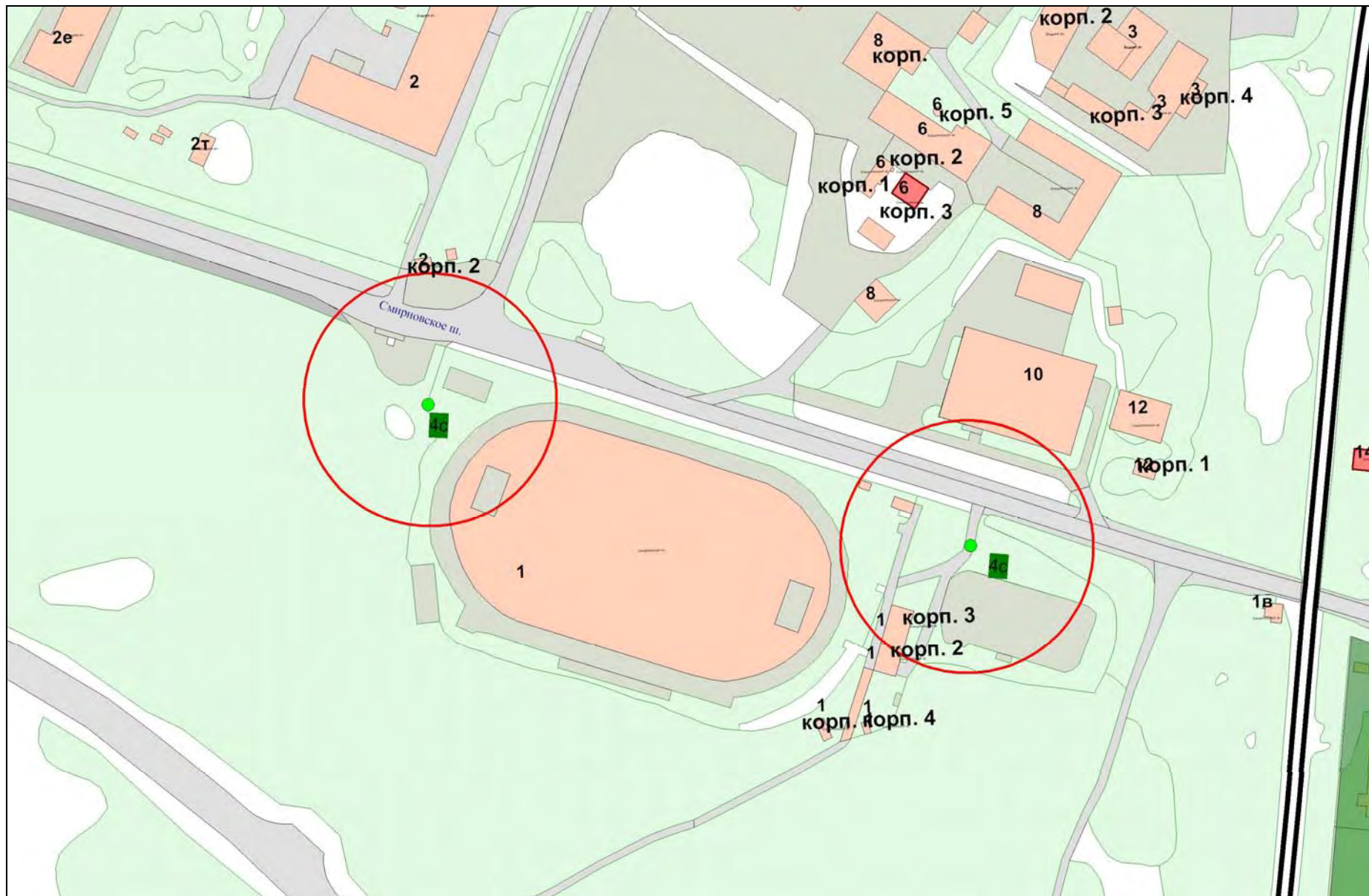
Карта-схема
границ прилегающих территорий к организациям и объектам, на которых не допускается розничная продажа алкогольной продукции на территории
МО «Город Выборг» (масштаб 1:2000) Лист № 8



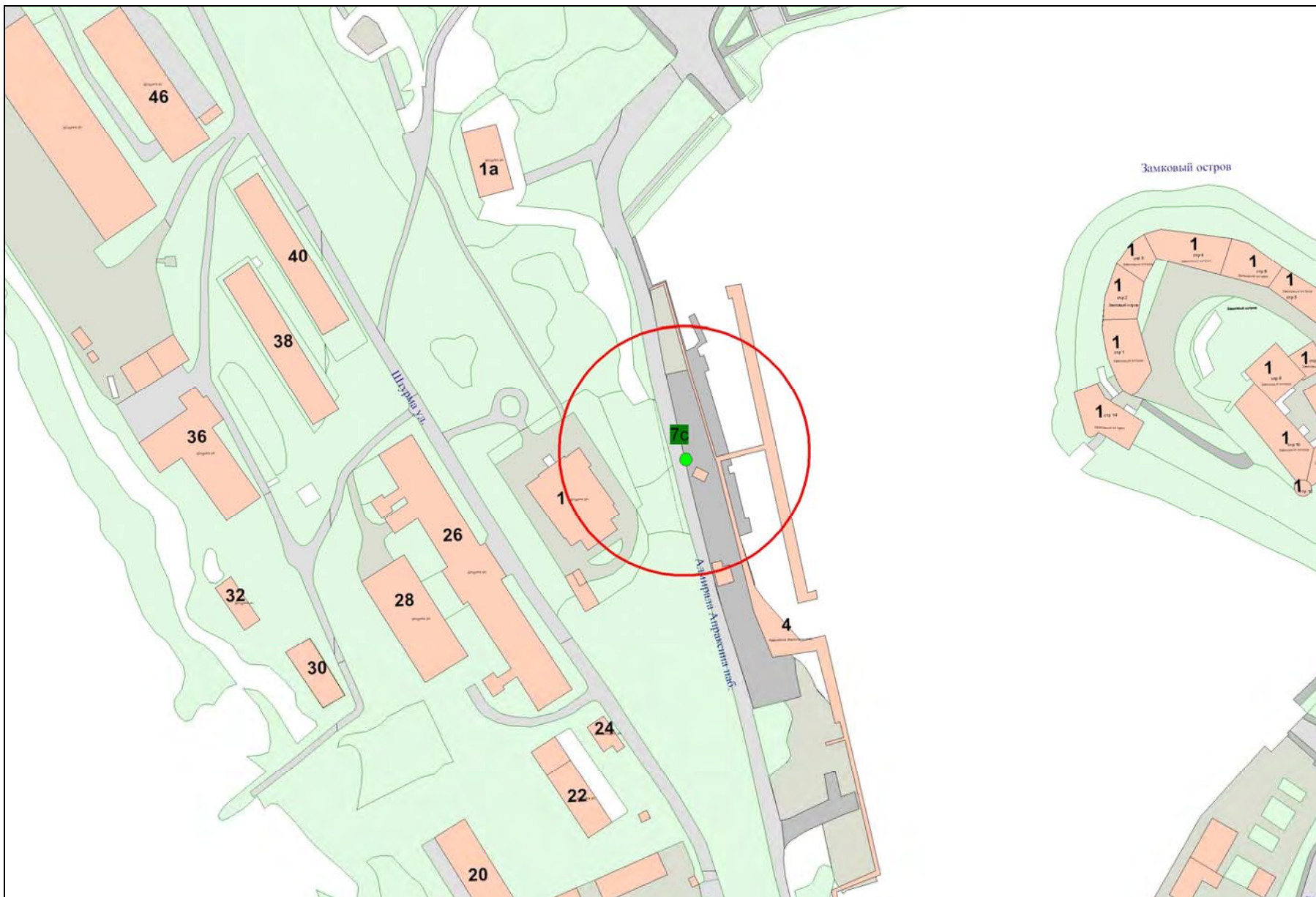
Карта-схема
границ прилегающих территорий к организациям и объектам, на которых не допускается розничная продажа алкогольной продукции на территории
МО «Город Выборг» (масштаб 1:2000) Лист № 9



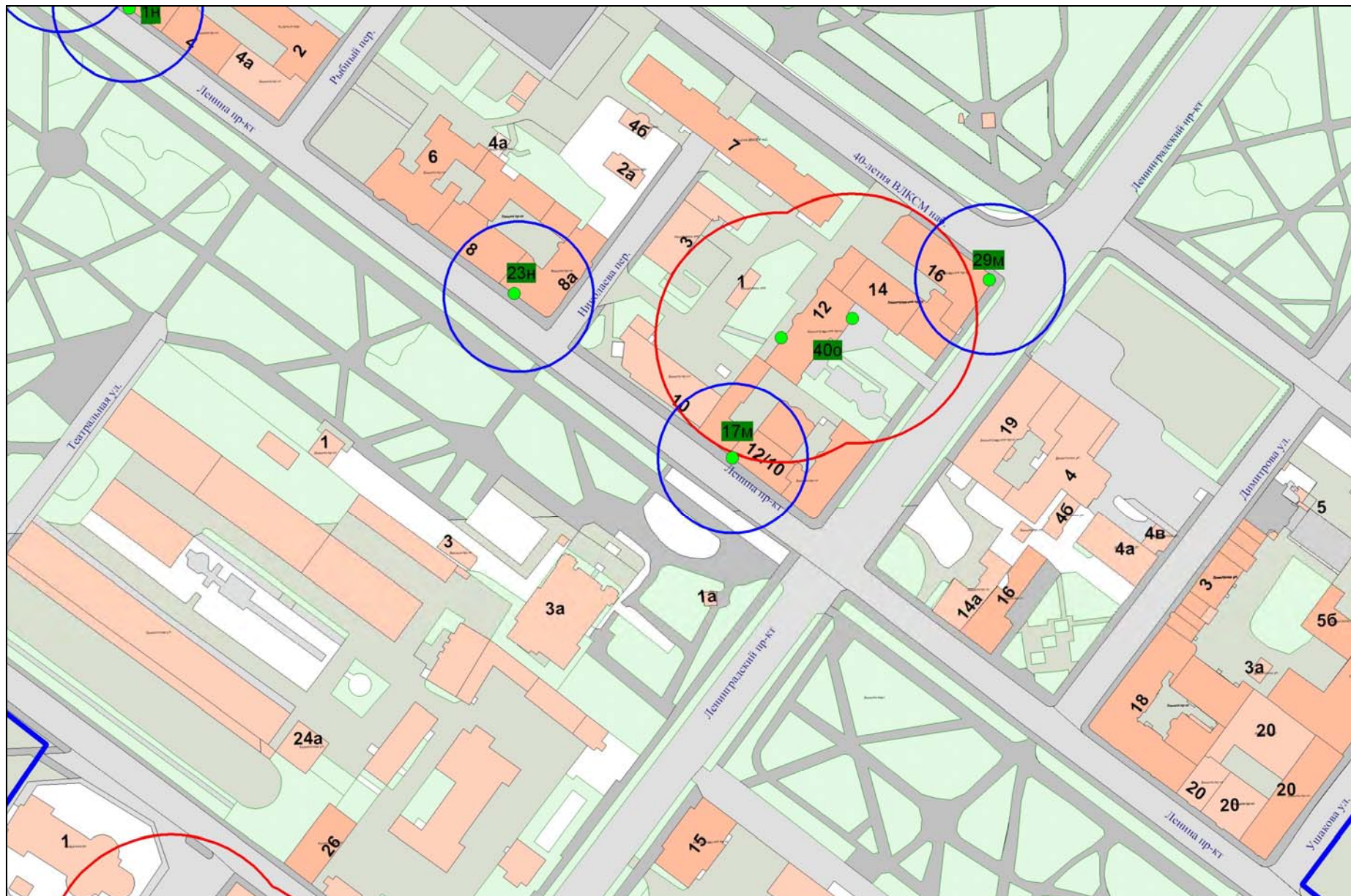
Карта-схема
границ прилегающих территорий к организациям и объектам, на которых не допускается розничная продажа алкогольной продукции на территории
МО «Город Выборг» (масштаб 1:2000) Лист № 10



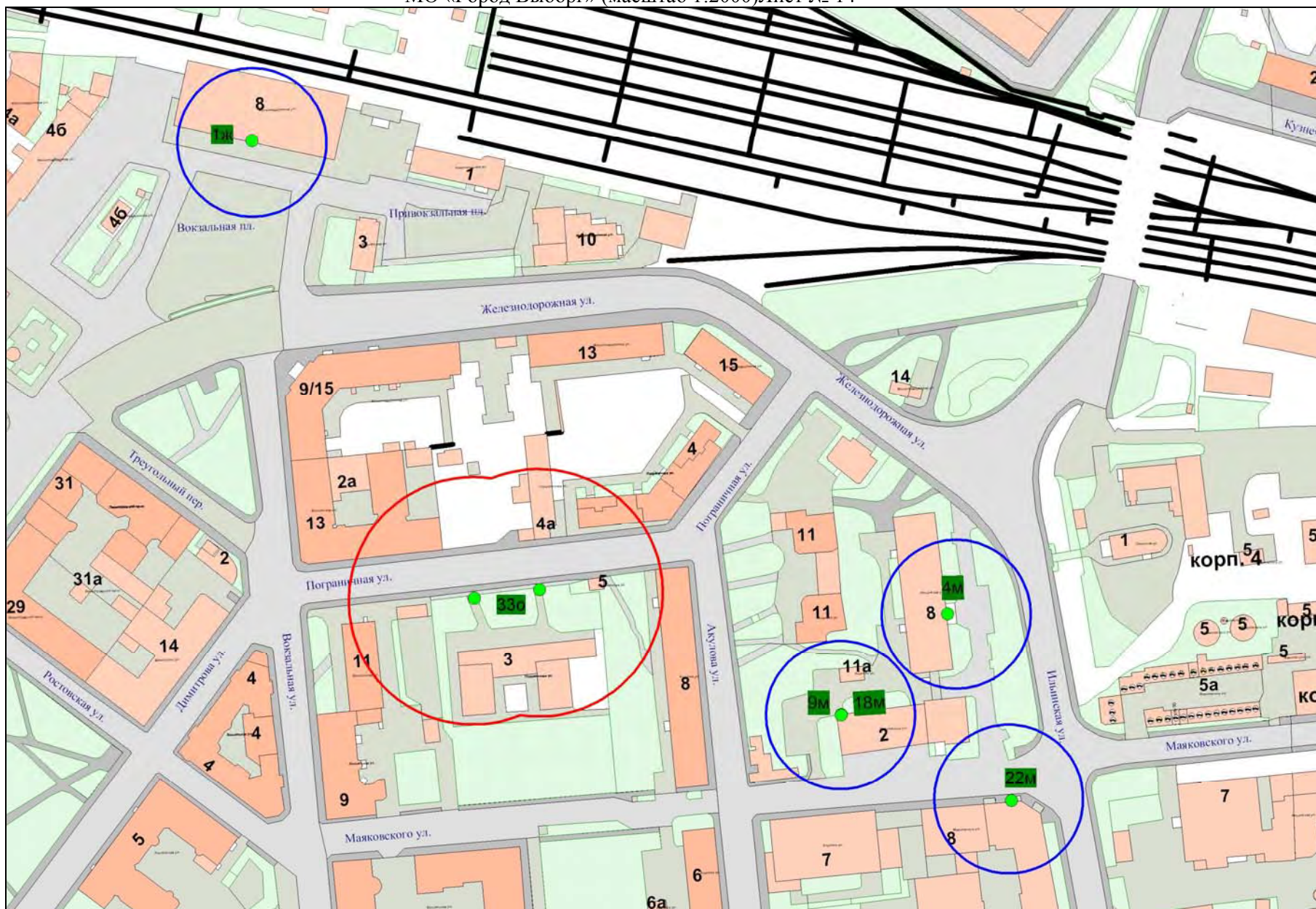
Карта-схема
границ прилегающих территорий к организациям и объектам, на которых не допускается розничная продажа алкогольной продукции на территории
МО «Город Выборг» (масштаб 1:2000) Лист № 11



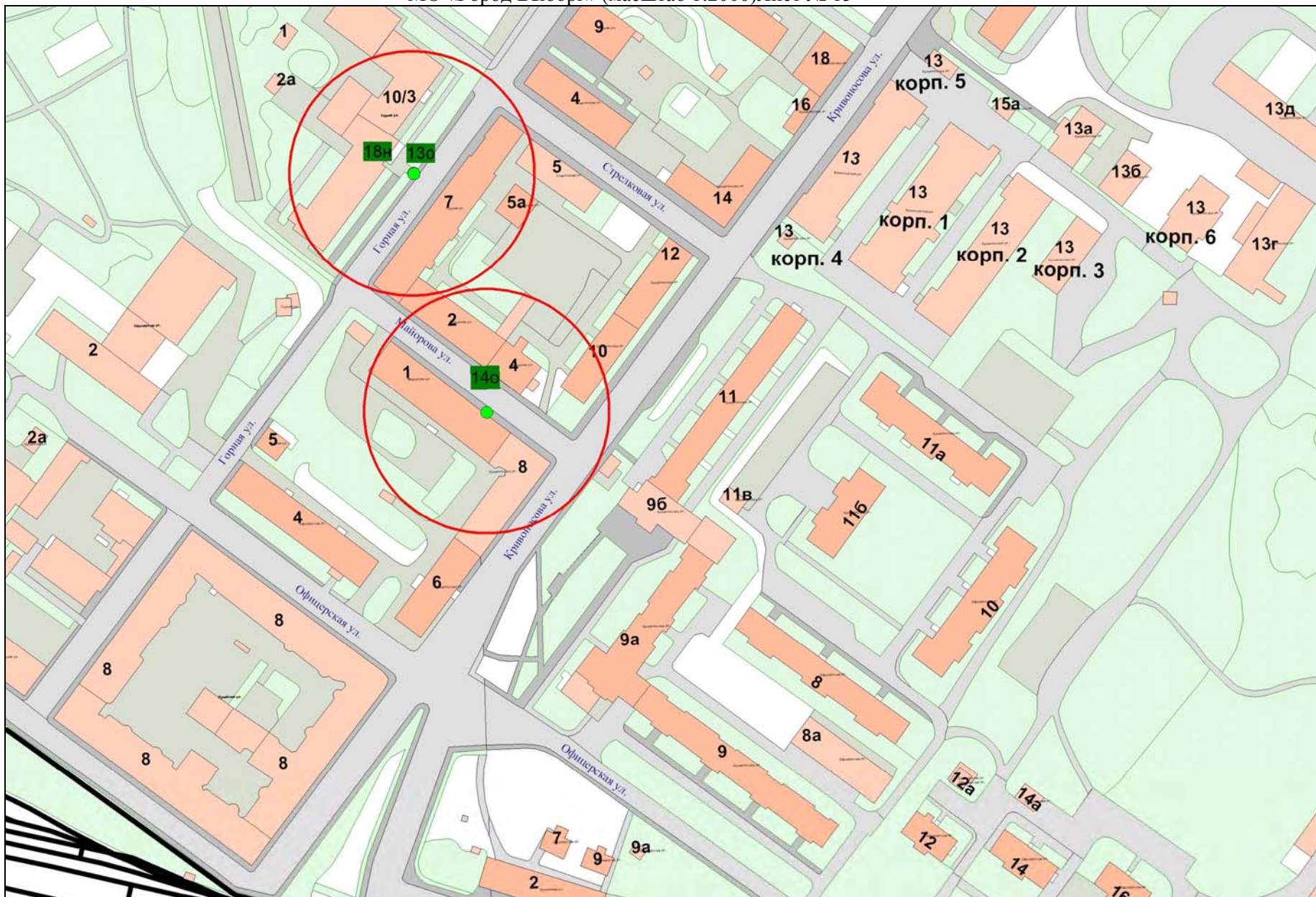
Карта-схема
границ прилегающих территорий к организациям и объектам, на которых не допускается розничная продажа алкогольной продукции на территории
МО «Город Выборг» (масштаб 1:2000) Лист № 13



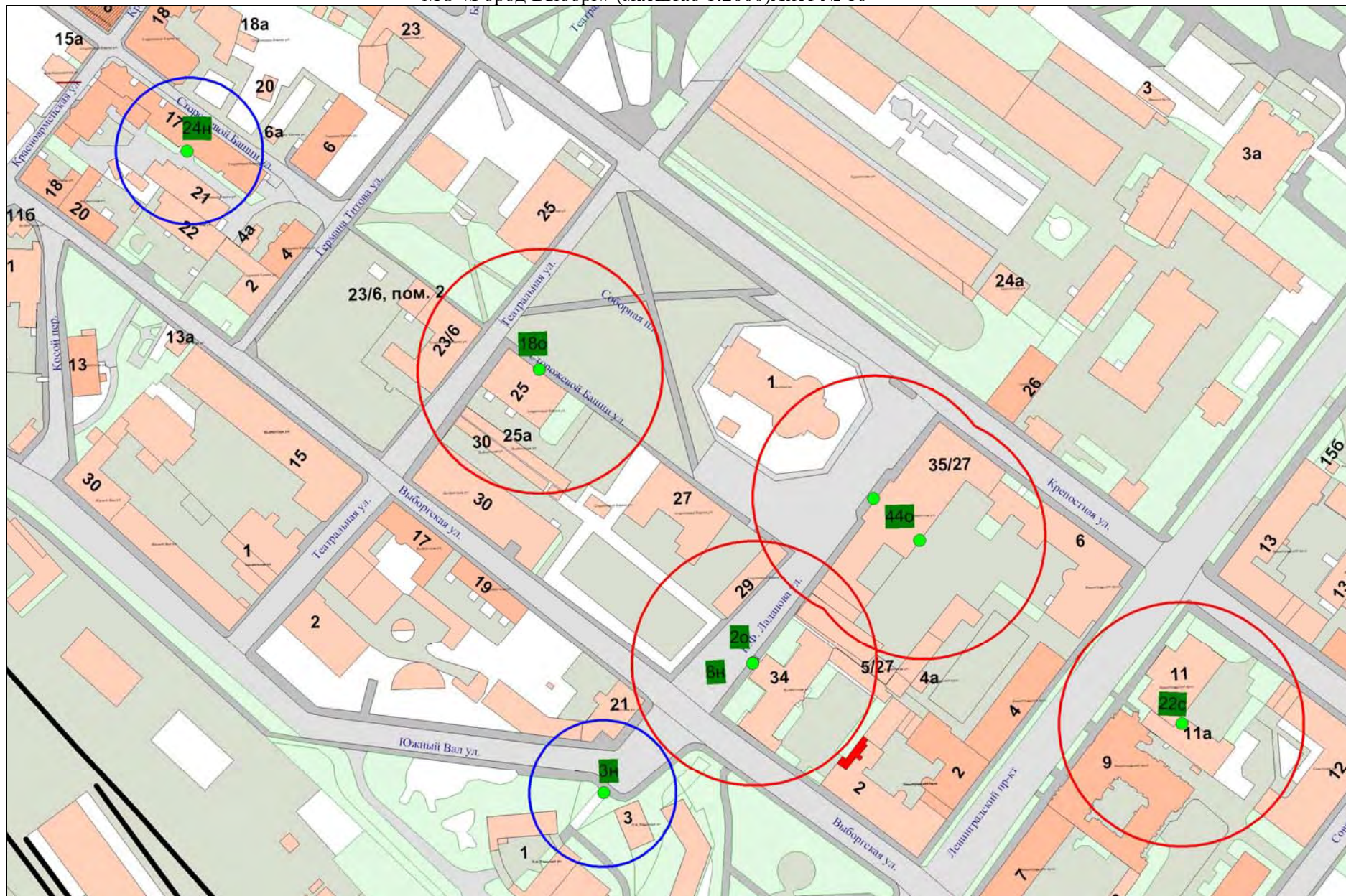
Карта-схема
границ прилегающих территорий к организациям и объектам, на которых не допускается розничная продажа алкогольной продукции на территории
МО «Город Выборг» (масштаб 1:2000) Лист № 14



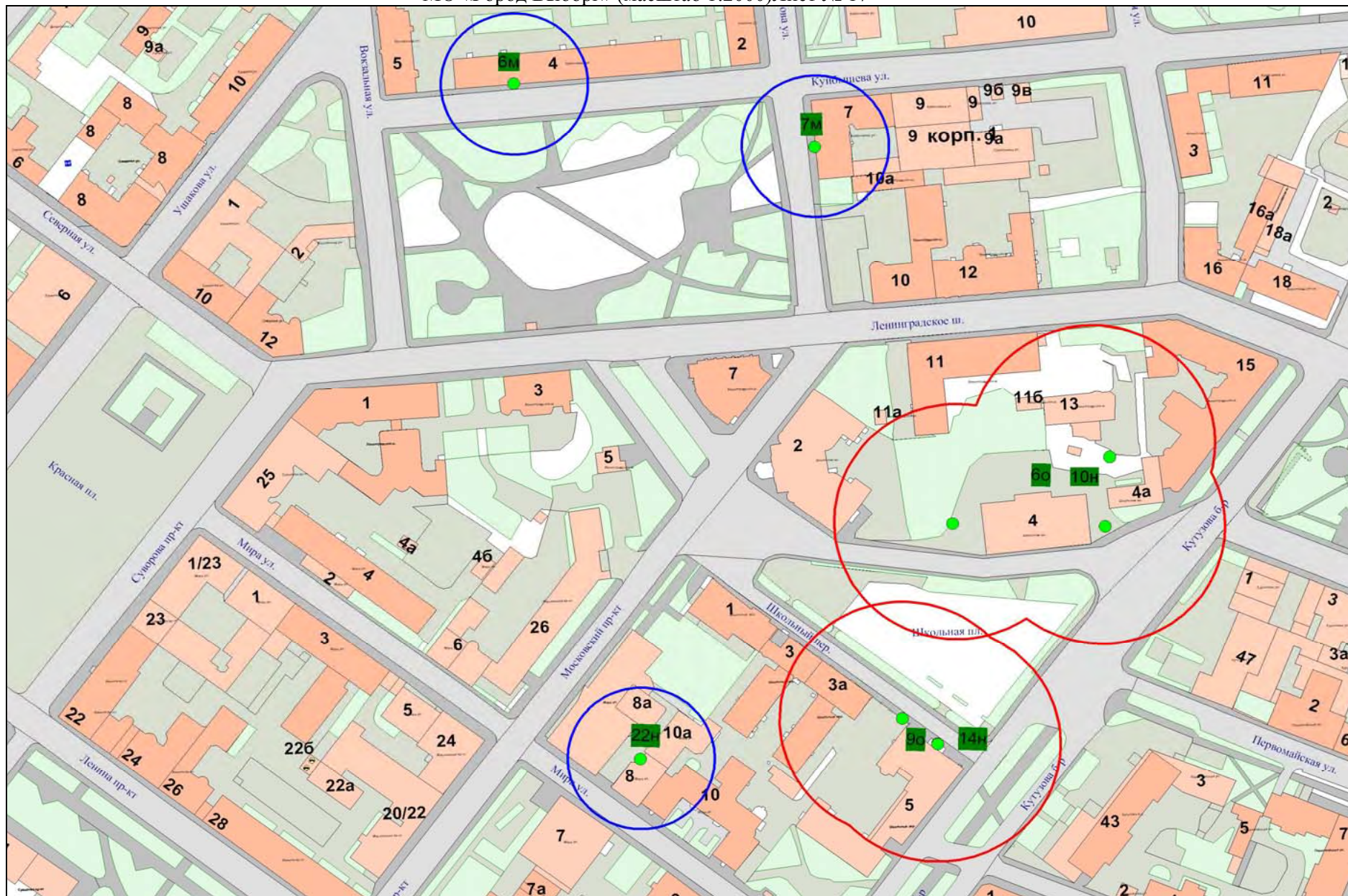
Карта-схема
границ прилегающих территорий к организациям и объектам, на которых не допускается розничная продажа алкогольной продукции на территории
МО «Город Выборг» (масштаб 1:2000) Лист № 15



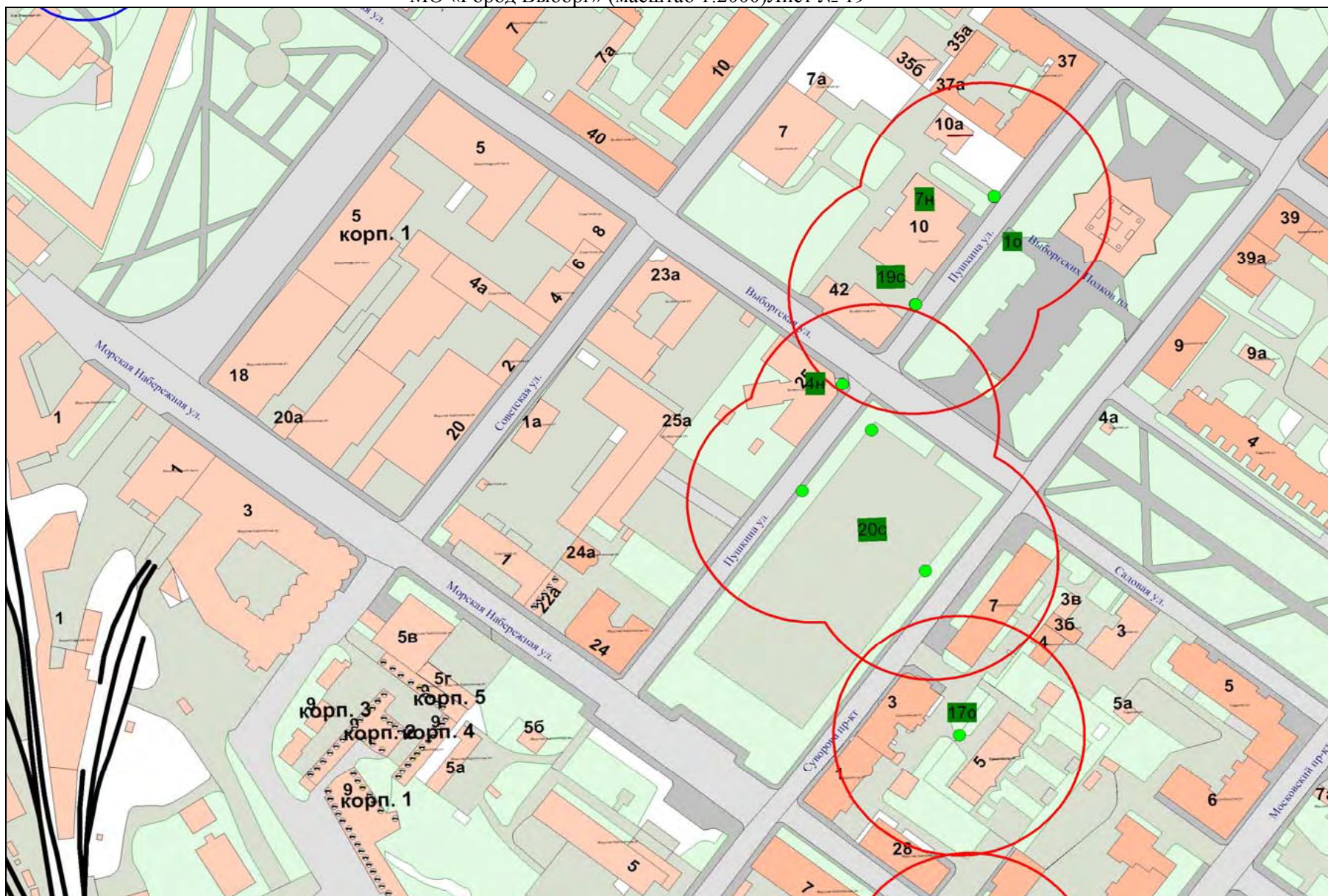
Карта-схема
границ прилегающих территорий к организациям и объектам, на которых не допускается розничная продажа алкогольной продукции на территории
МО «Город Выборг» (масштаб 1:2000) Лист № 16



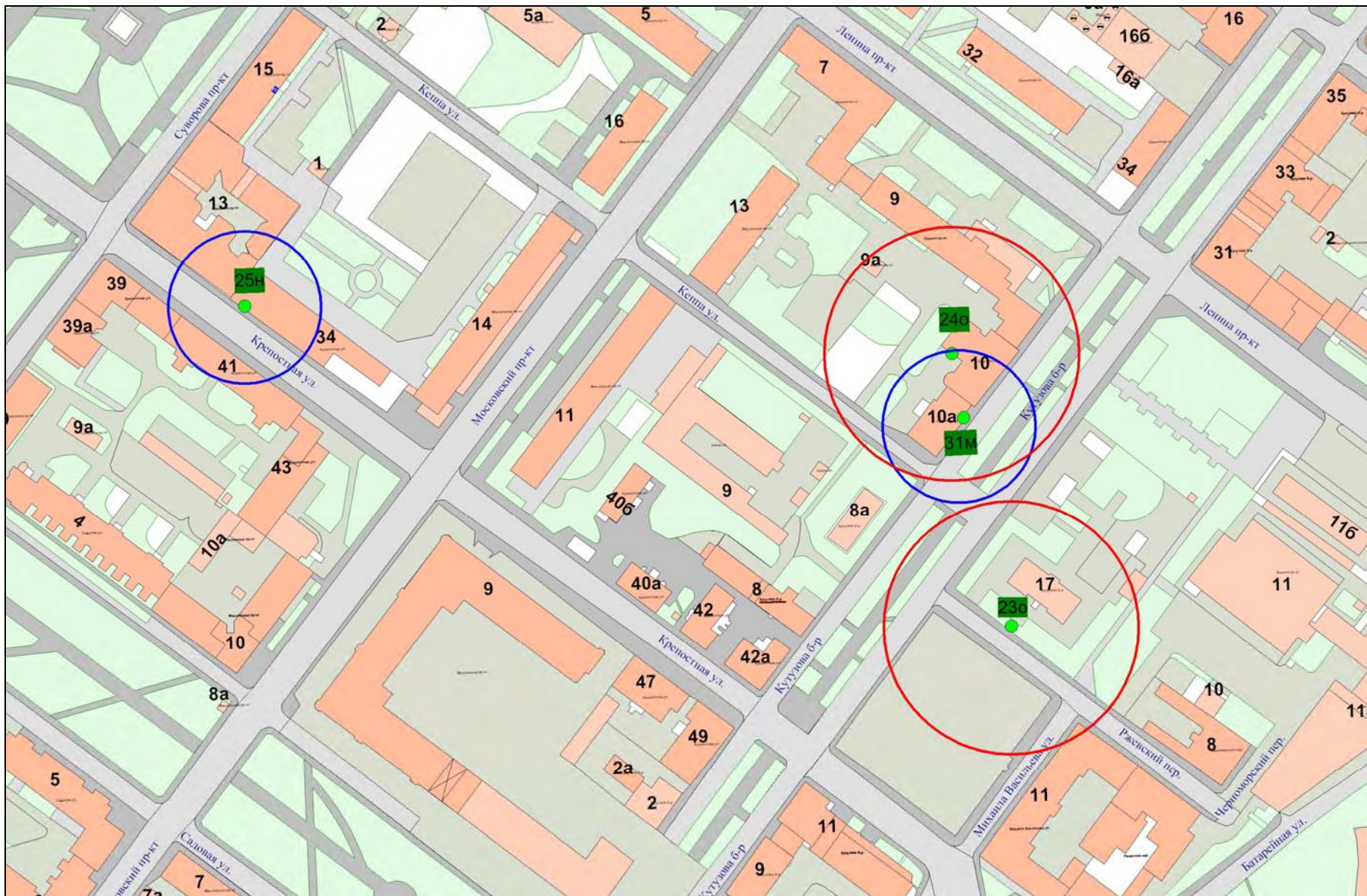
Карта-схема
границ прилегающих территорий к организациям и объектам, на которых не допускается розничная продажа алкогольной продукции на территории
МО «Город Выборг» (масштаб 1:2000) Лист № 17



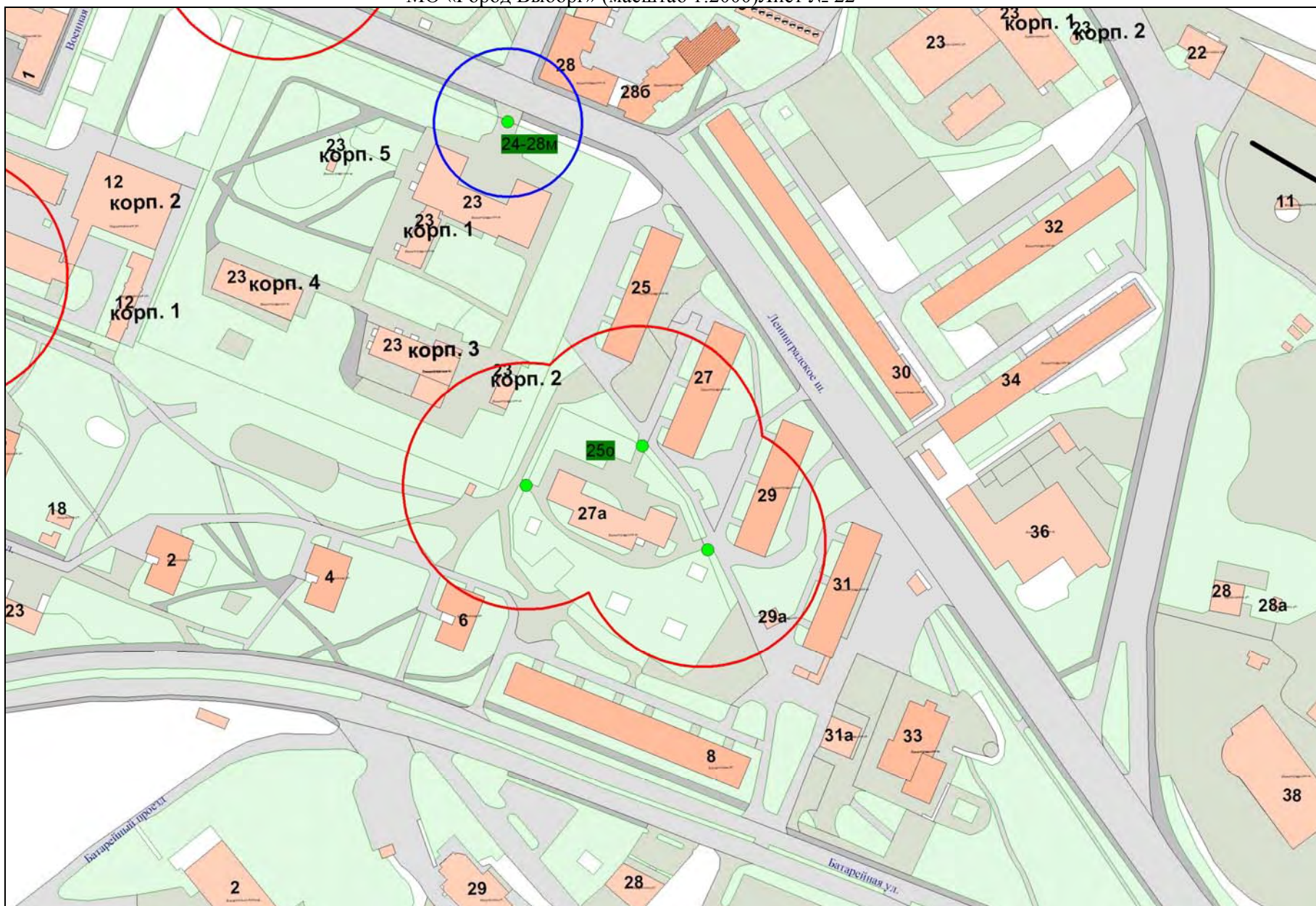
Карта-схема
границ прилегающих территорий к организациям и объектам, на которых не допускается розничная продажа алкогольной продукции на территории
МО «Город Выборг» (масштаб 1:2000) Лист № 19



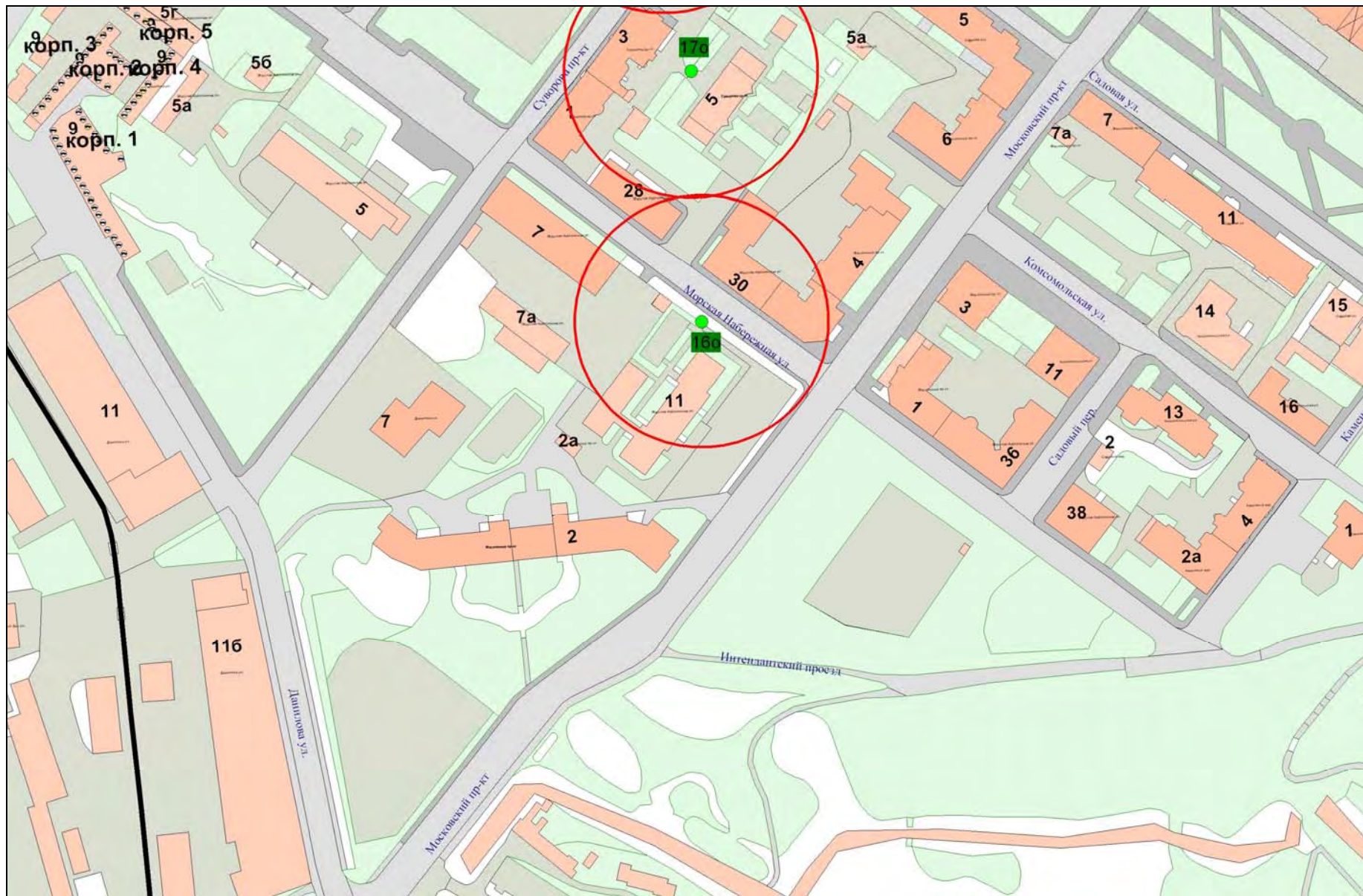
Карта-схема
границ прилегающих территорий к организациям и объектам, на которых не допускается розничная продажа алкогольной продукции на территории
МО «Город Выборг» (масштаб 1:2000) Лист № 20



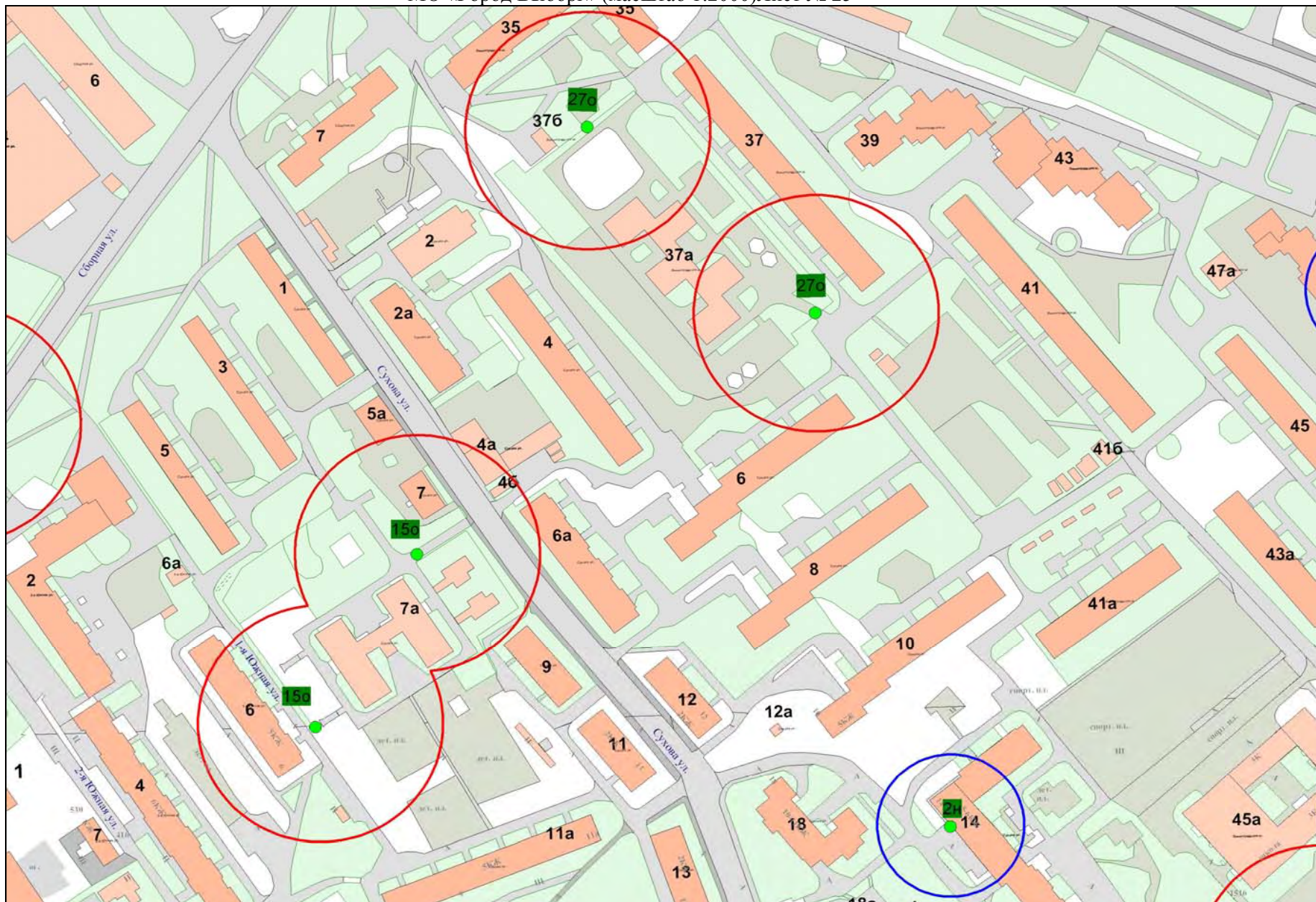
Карта-схема
границ прилегающих территорий к организациям и объектам, на которых не допускается розничная продажа алкогольной продукции на территории
МО «Город Выборг» (масштаб 1:2000) Лист № 22



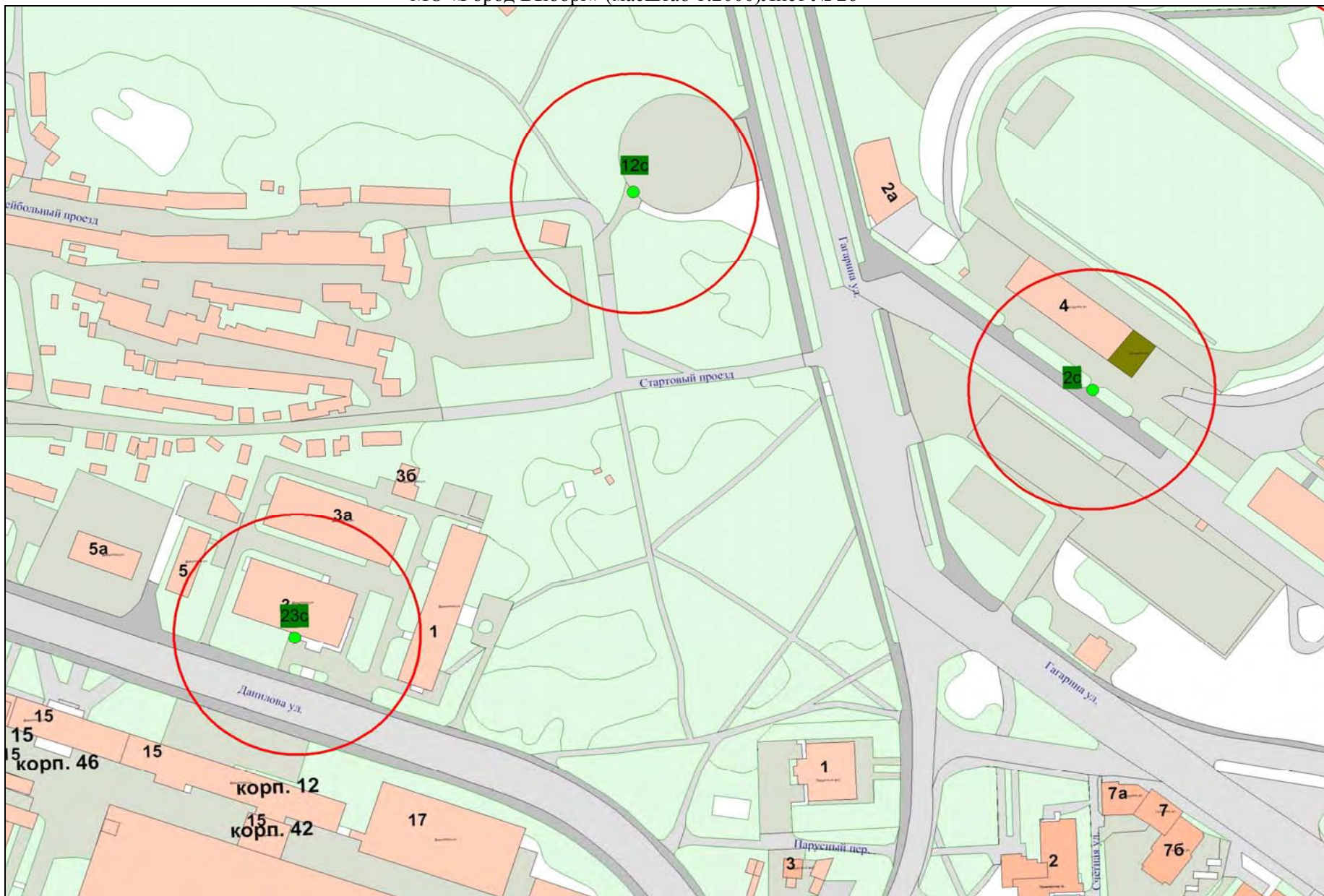
Карта-схема
границ прилегающих территорий к организациям и объектам, на которых не допускается розничная продажа алкогольной продукции на территории
МО «Город Выборг» (масштаб 1:2000) Лист № 23



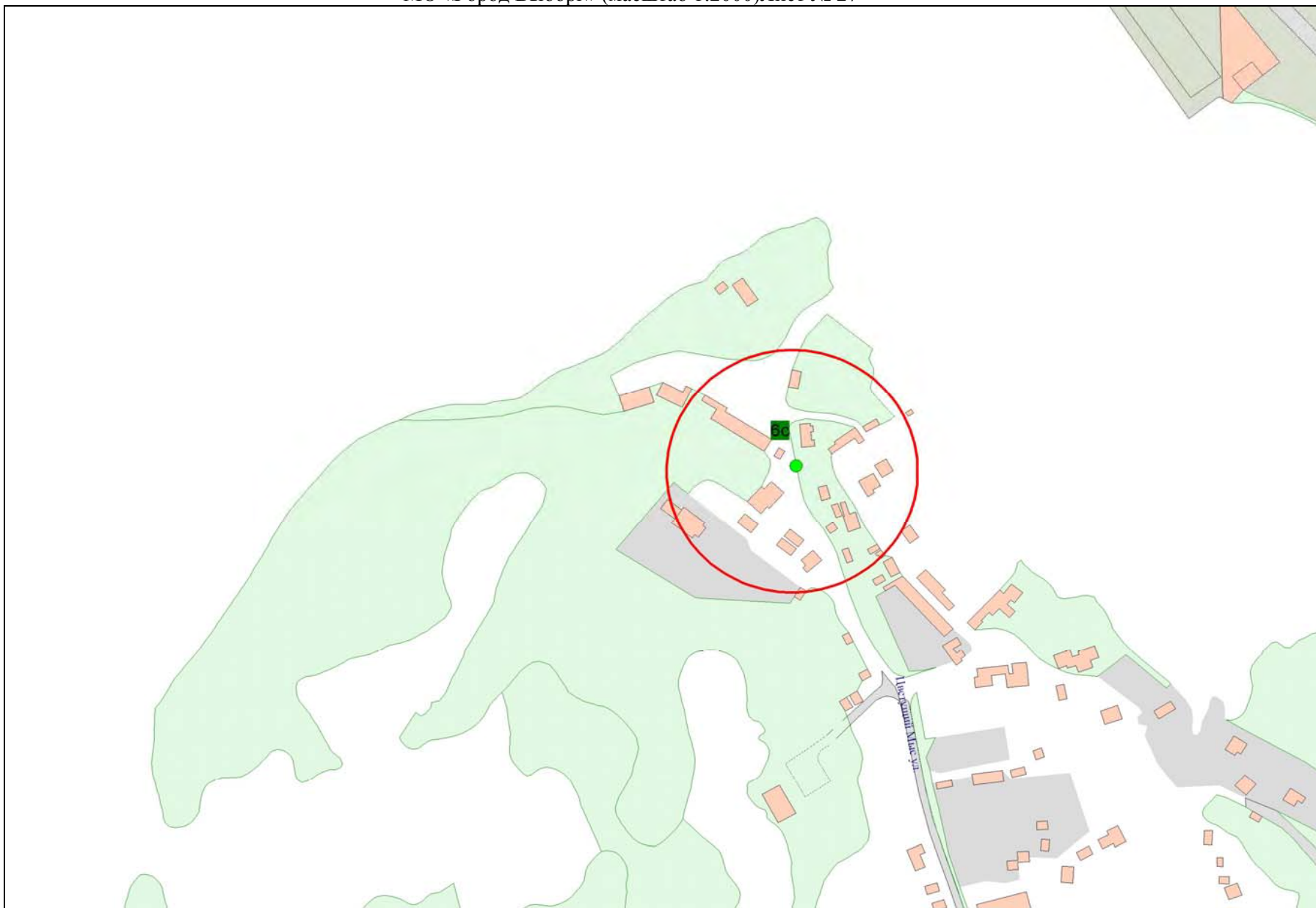
Карта-схема
границ прилегающих территорий к организациям и объектам, на которых не допускается розничная продажа алкогольной продукции на территории
МО «Город Выборг» (масштаб 1:2000) Лист № 25



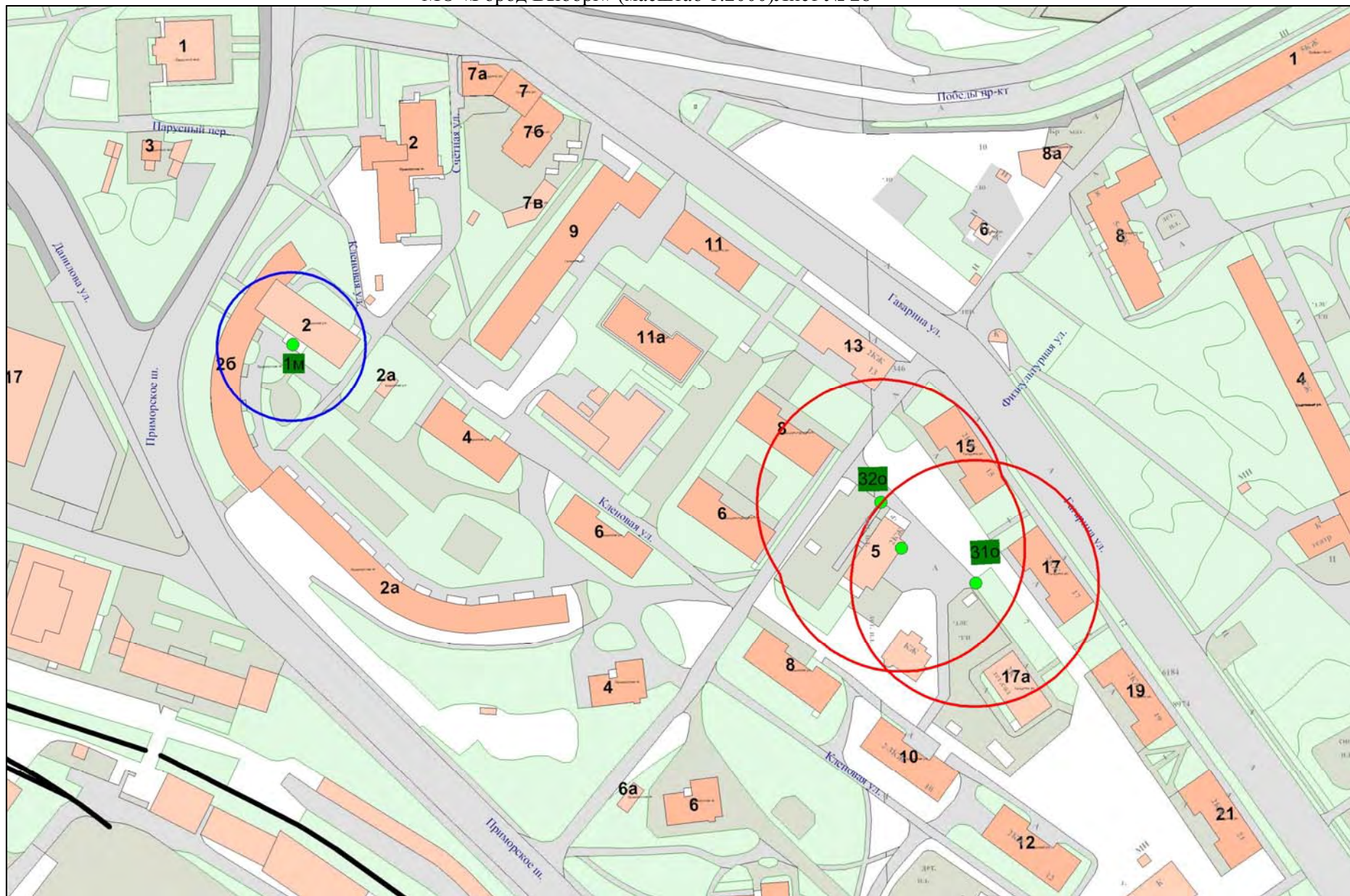
Карта-схема
границ прилегающих территорий к организациям и объектам, на которых не допускается розничная продажа алкогольной продукции на территории
МО «Город Выборг» (масштаб 1:2000) Лист № 26



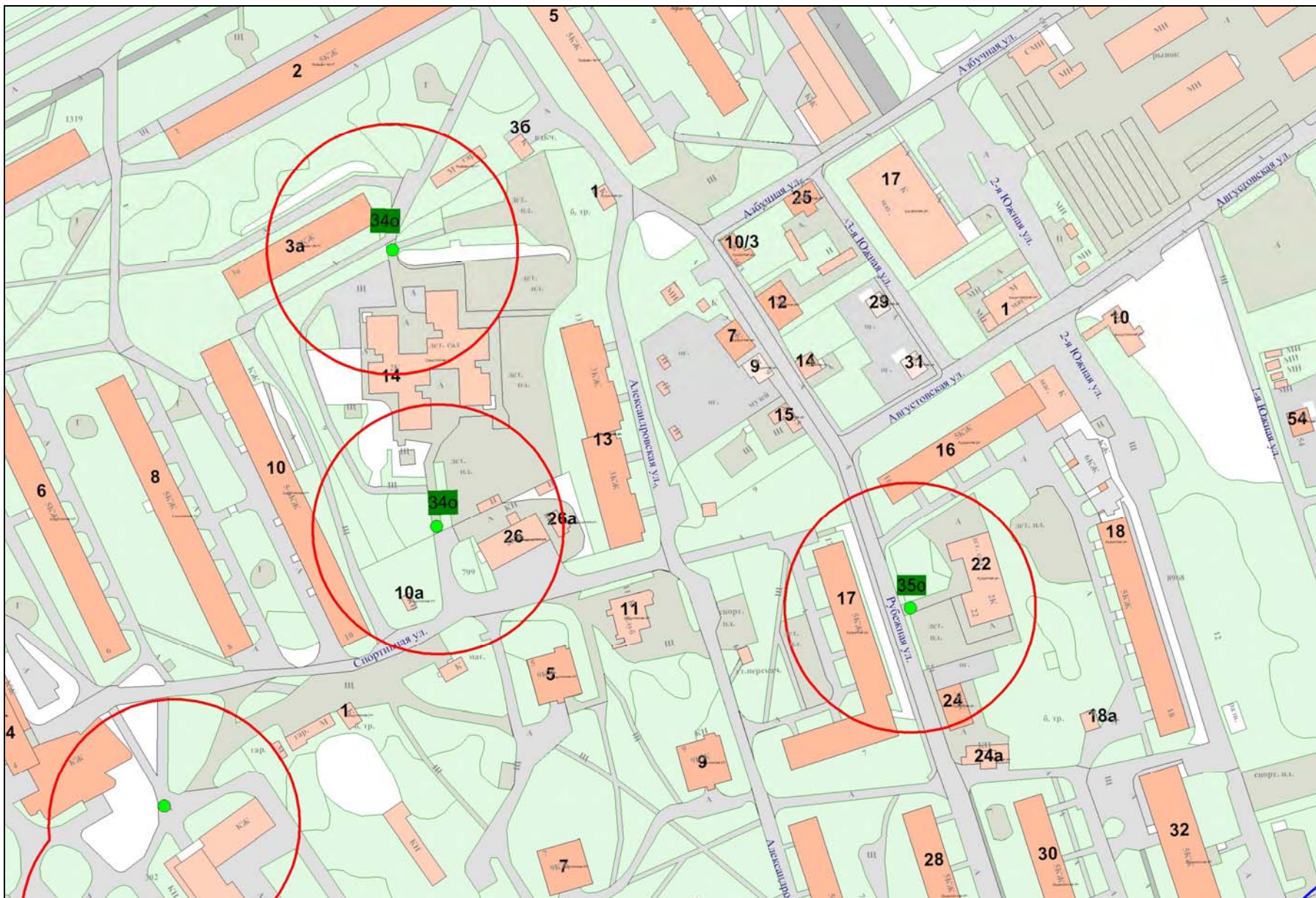
Карта-схема
границ прилегающих территорий к организациям и объектам, на которых не допускается розничная продажа алкогольной продукции на территории
МО «Город Выборг» (масштаб 1:2000) Лист № 27



Карта-схема
границ прилегающих территорий к организациям и объектам, на которых не допускается розничная продажа алкогольной продукции на территории
МО «Город Выборг» (масштаб 1:2000) Лист № 28

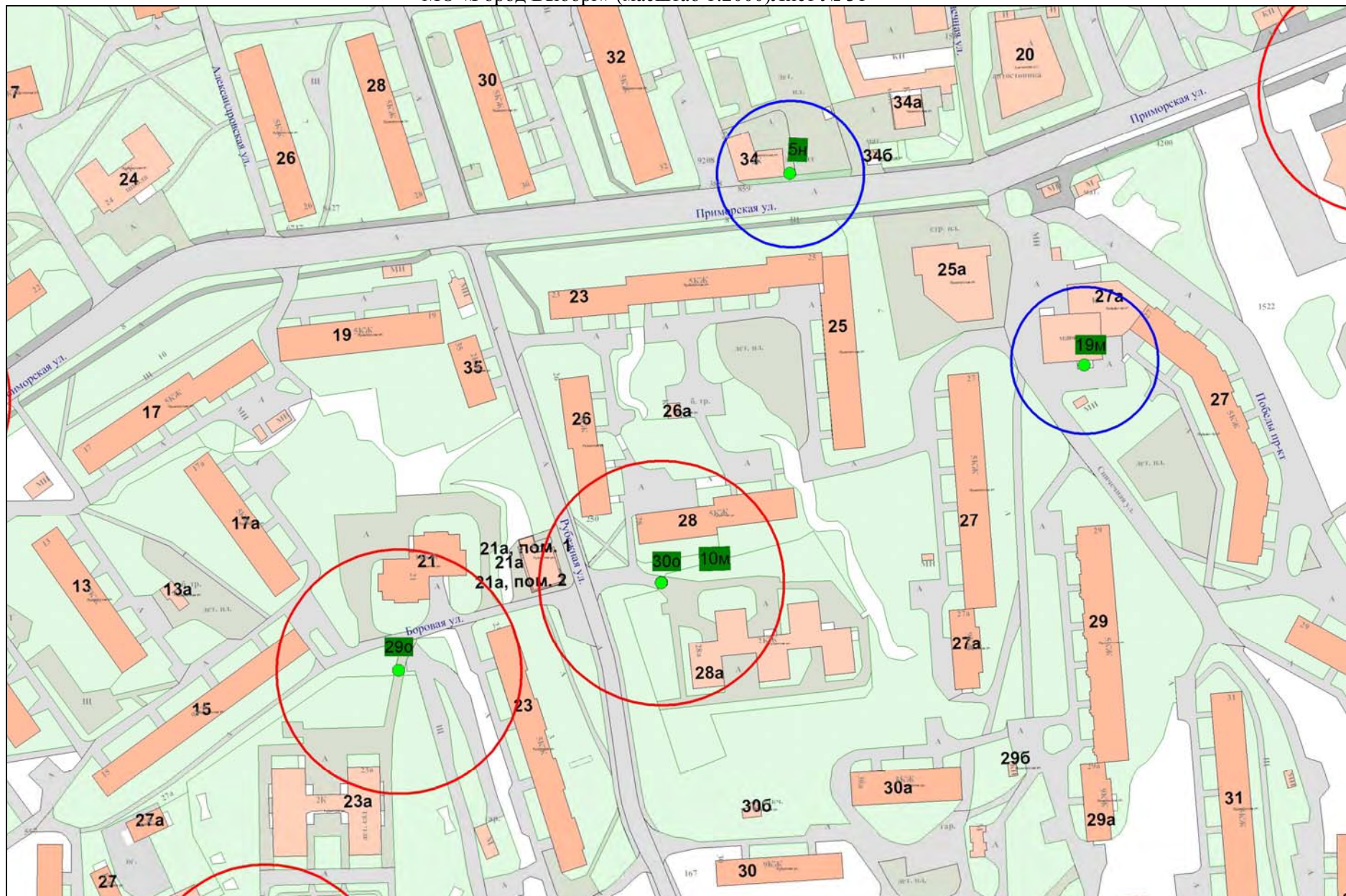


Карта-схема
границ прилегающих территорий к организациям и объектам, на которых не допускается розничная продажа алкогольной продукции на территории
МО «Город Выборг» (масштаб 1:2000) Лист № 29

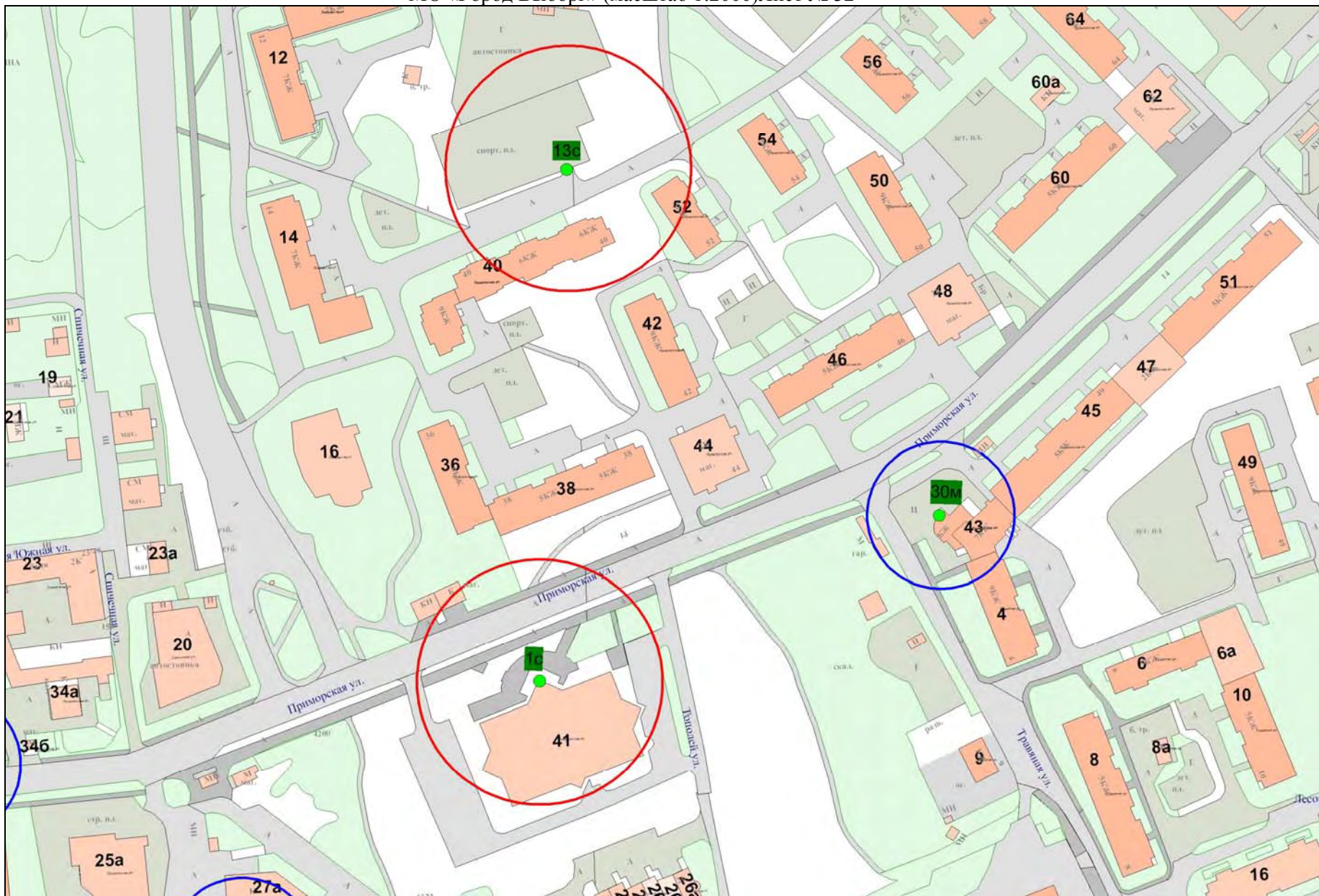


Карта-схема

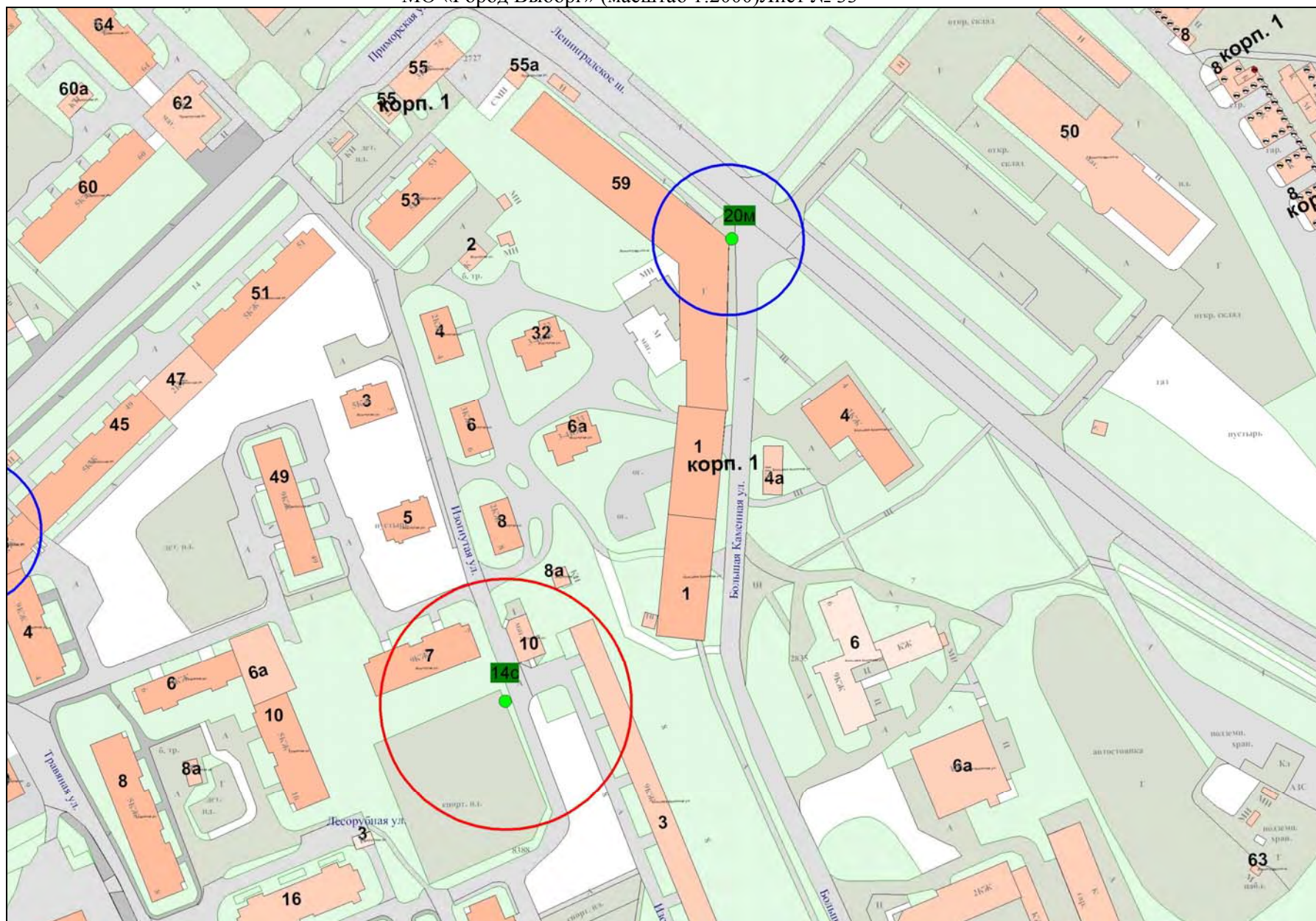
границ прилегающих территорий к организациям и объектам, на которых не допускается розничная продажа алкогольной продукции на территории
МО «Город Выборг» (масштаб 1:2000) Лист № 31



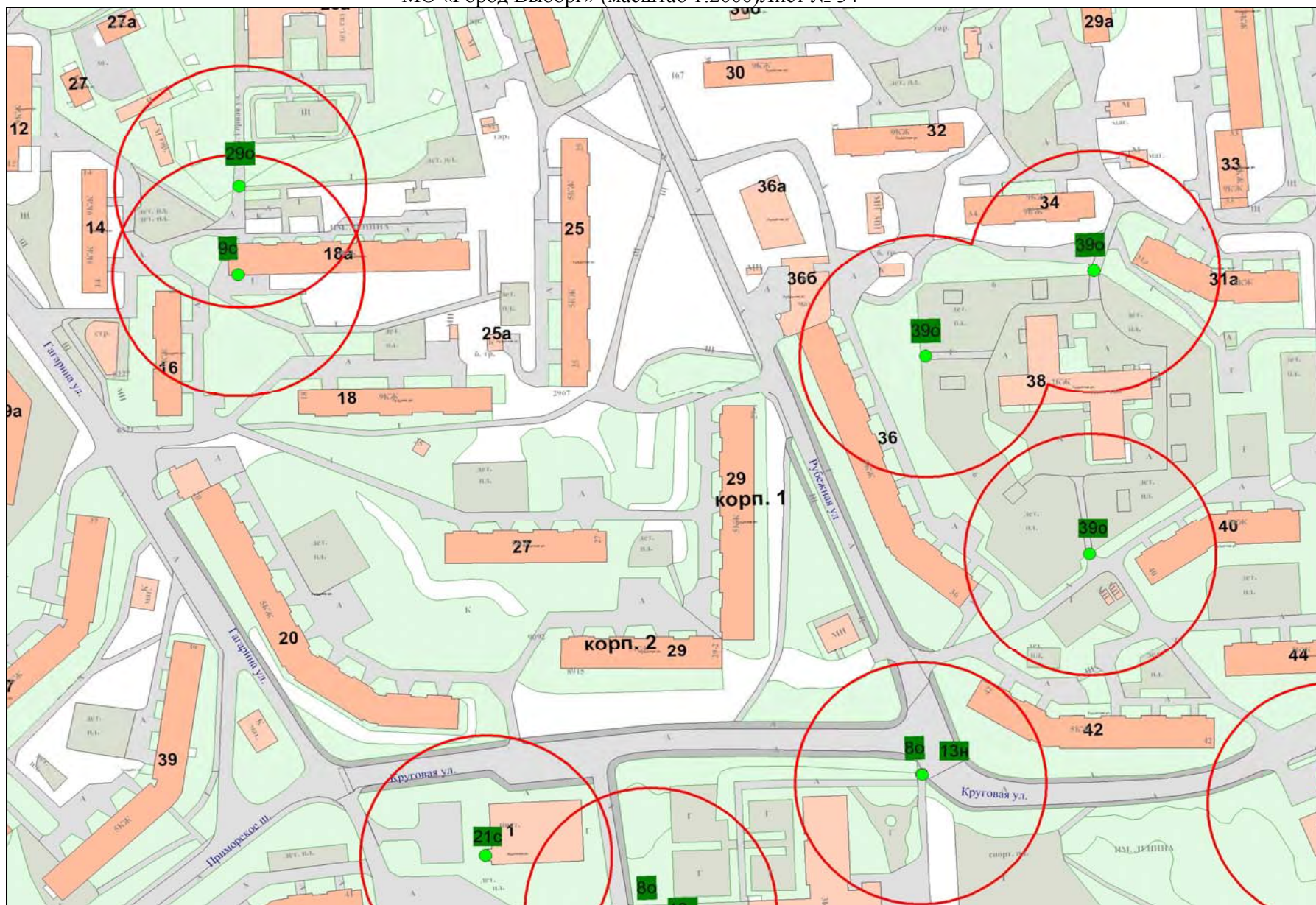
Карта-схема
границ прилегающих территорий к организациям и объектам, на которых не допускается розничная продажа алкогольной продукции на территории
МО «Город Выборг» (масштаб 1:2000) Лист № 32



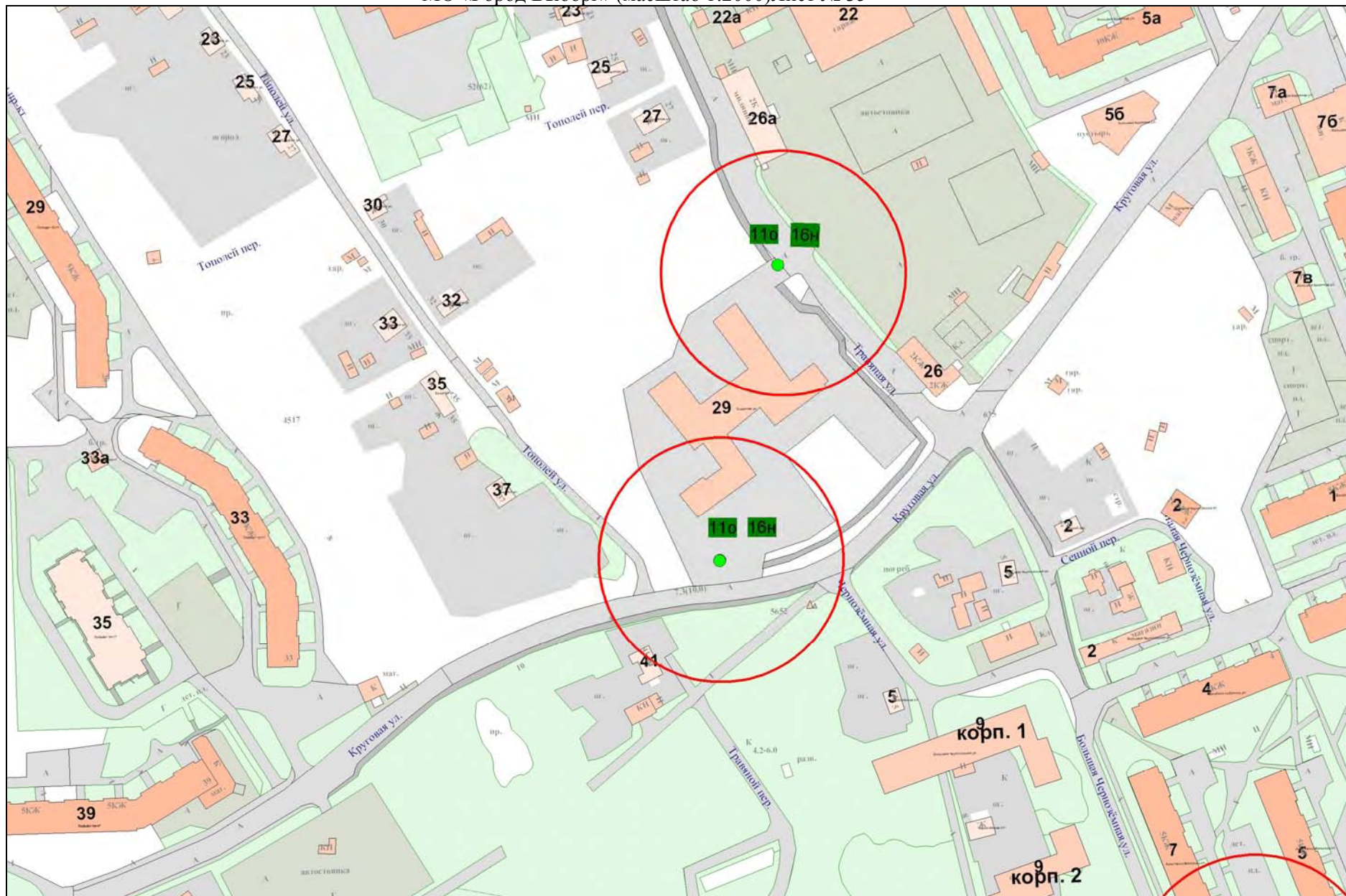
Карта-схема
границ прилегающих территорий к организациям и объектам, на которых не допускается розничная продажа алкогольной продукции на территории
МО «Город Выборг» (масштаб 1:2000) Лист № 33



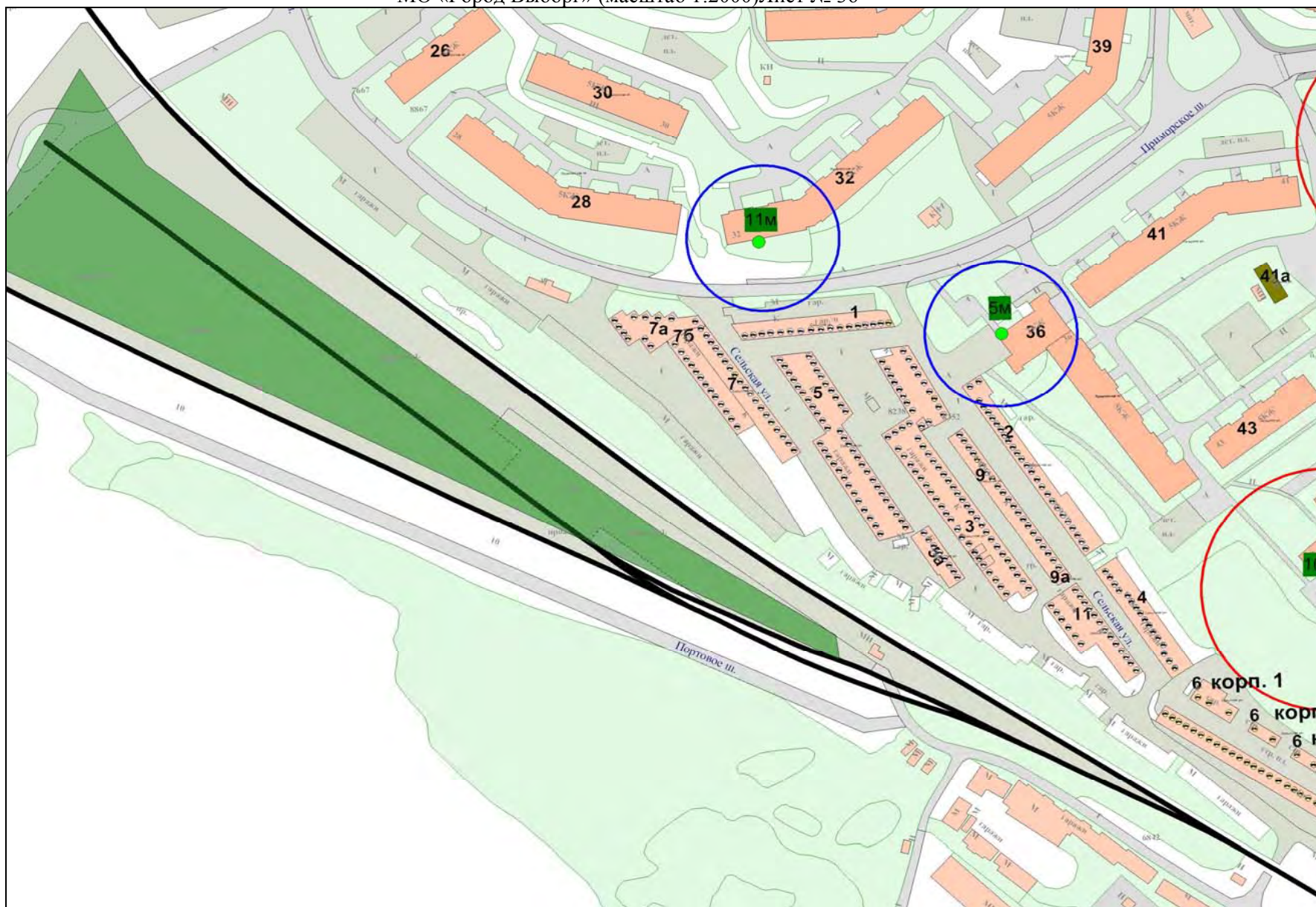
Карта-схема
границ прилегающих территорий к организациям и объектам, на которых не допускается розничная продажа алкогольной продукции на территории
МО «Город Выборг» (масштаб 1:2000) Лист № 34



Карта-схема
границ прилегающих территорий к организациям и объектам, на которых не допускается розничная продажа алкогольной продукции на территории
МО «Город Выборг» (масштаб 1:2000) Лист № 35

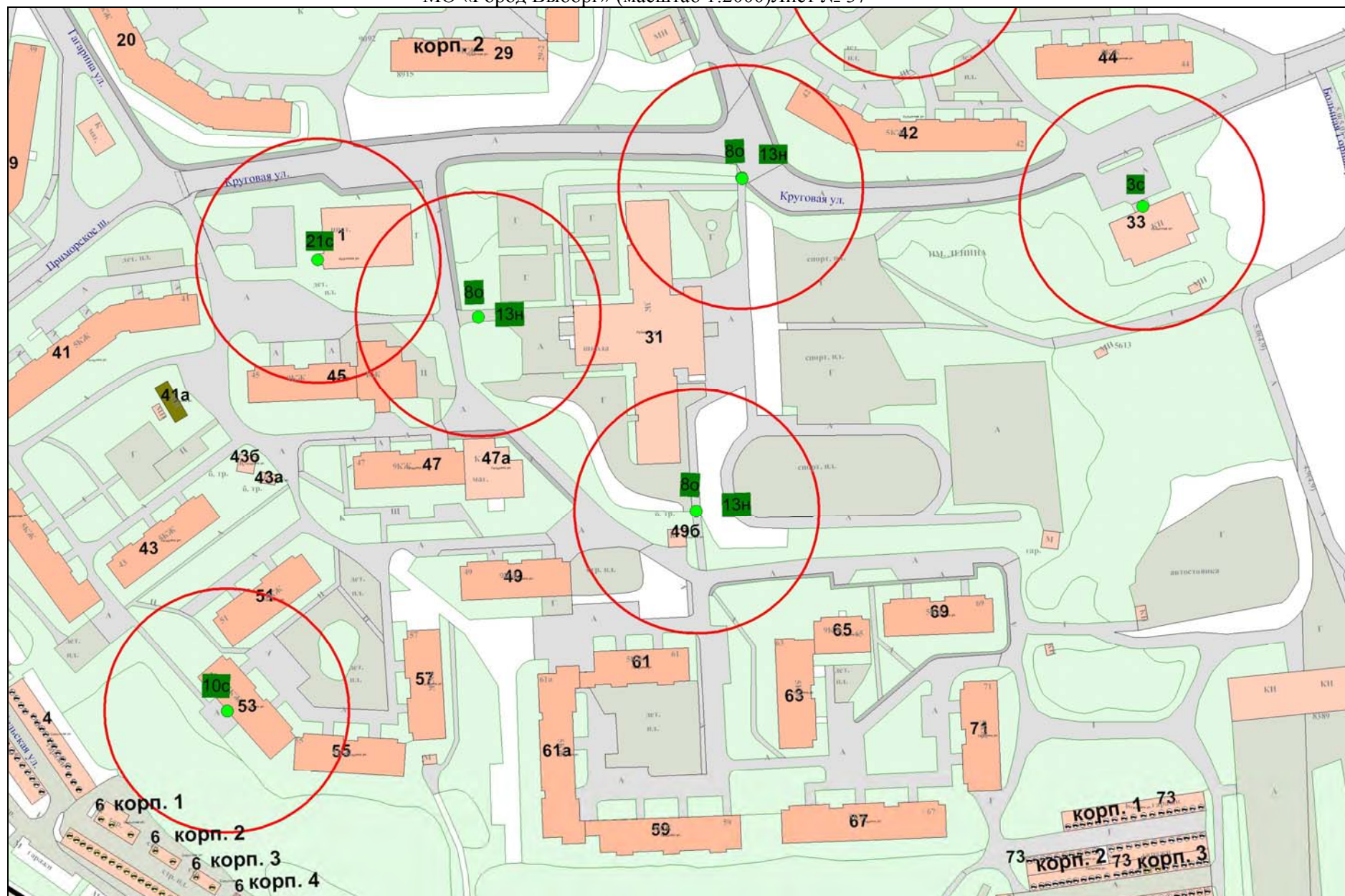


Карта-схема
границ прилегающих территорий к организациям и объектам, на которых не допускается розничная продажа алкогольной продукции на территории
МО «Город Выборг» (масштаб 1:2000) Лист № 36

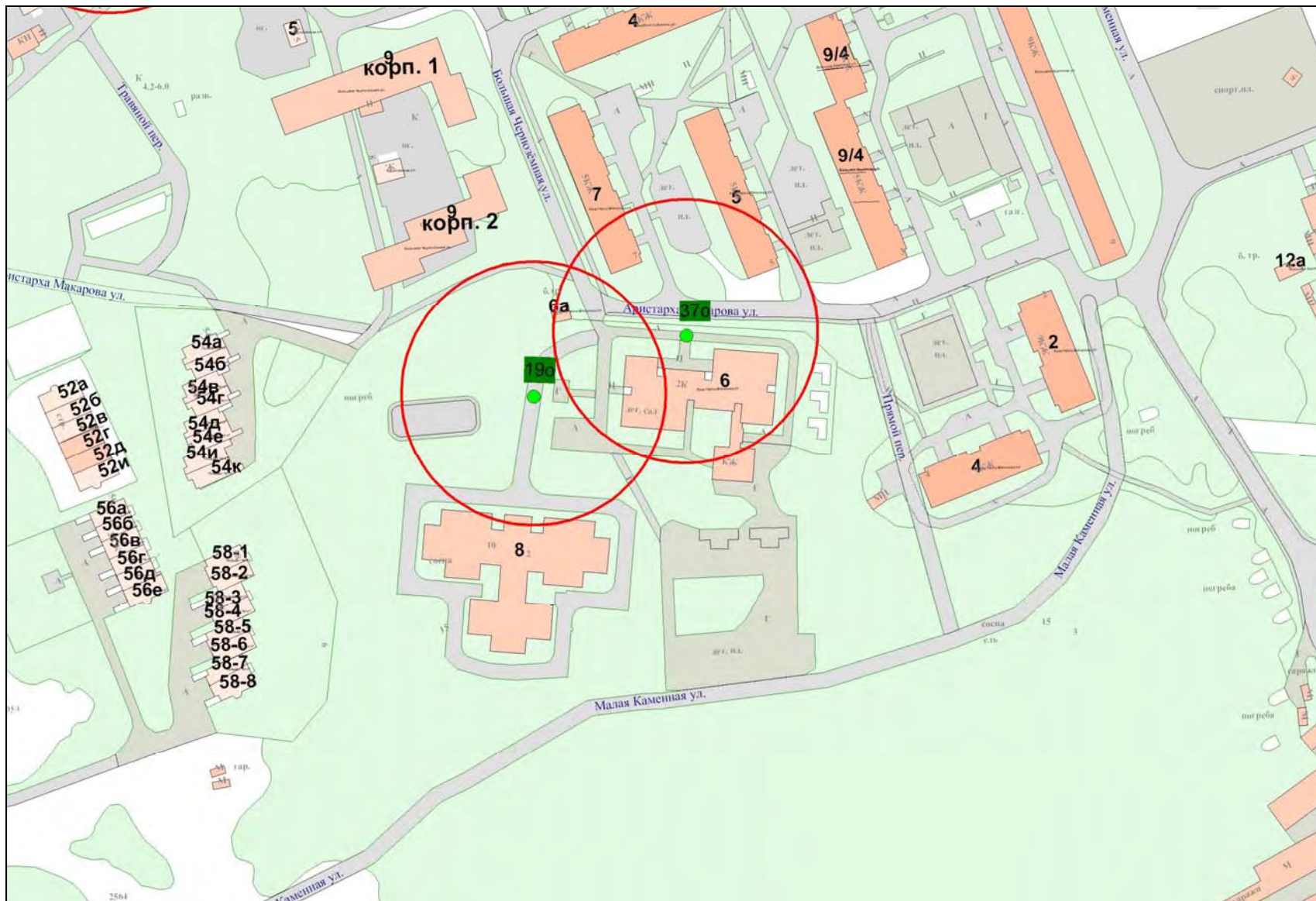


Карта-схема

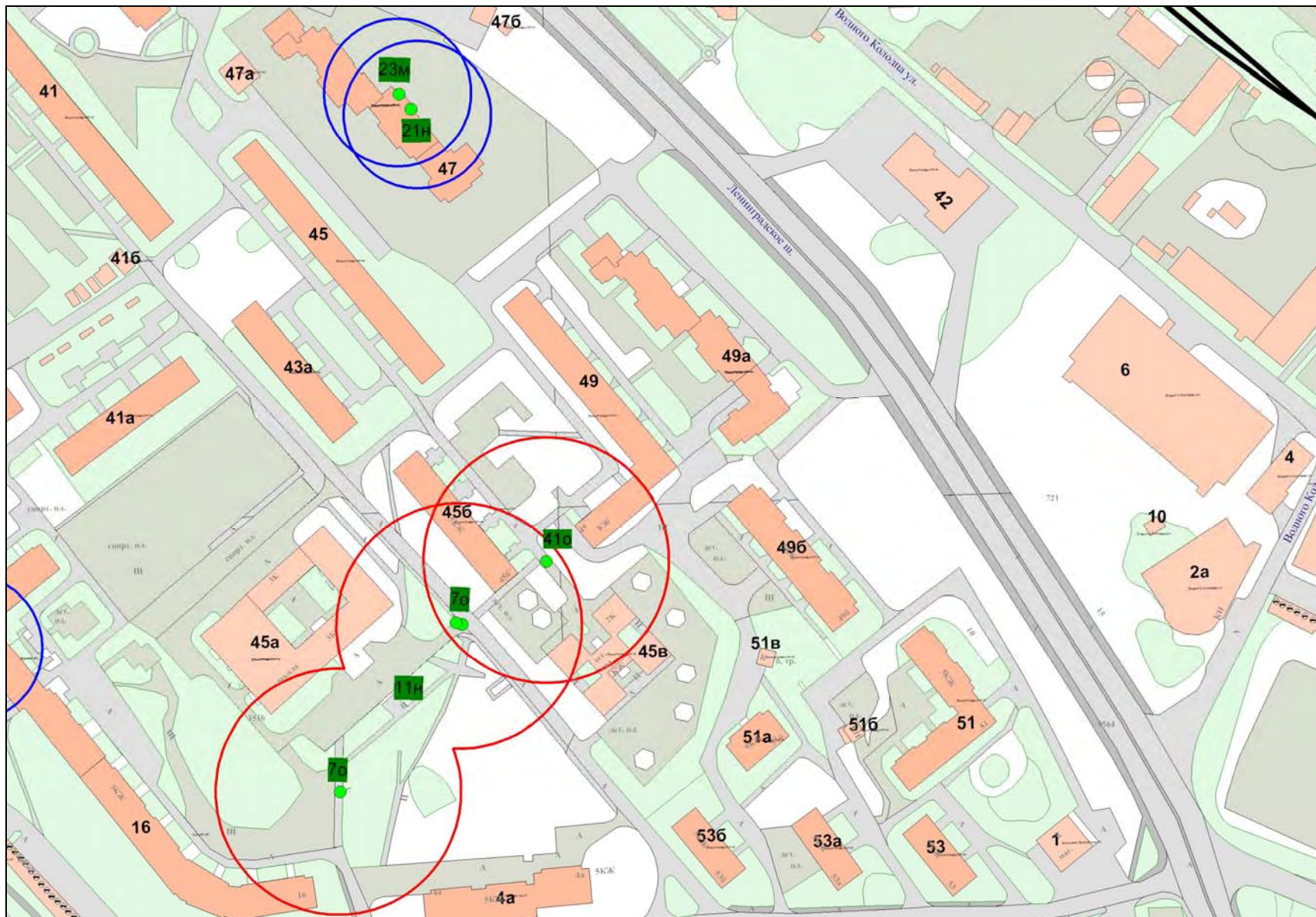
границ прилегающих территорий к организациям и объектам, на которых не допускается розничная продажа алкогольной продукции на территории
МО «Город Выборг» (масштаб 1:2000) Лист № 37



Карта-схема
границ прилегающих территорий к организациям и объектам, на которых не допускается розничная продажа алкогольной продукции на территории
МО «Город Выборг» (масштаб 1:2000) Лист № 38



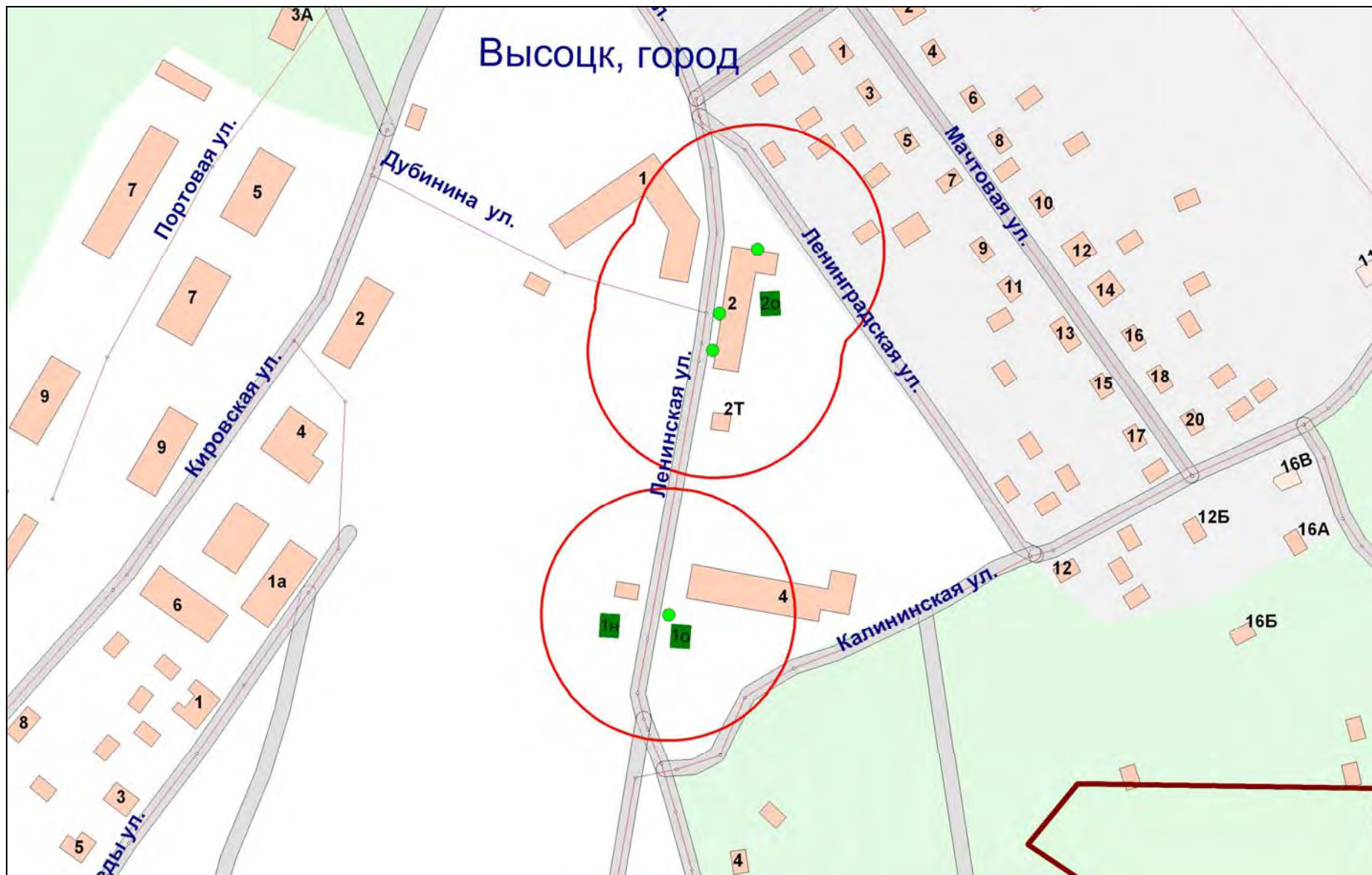
Карта-схема
границ прилегающих территорий к организациям и объектам, на которых не допускается розничная продажа алкогольной продукции на территории
МО «Город Выборг» (масштаб 1:2000) Лист № 39



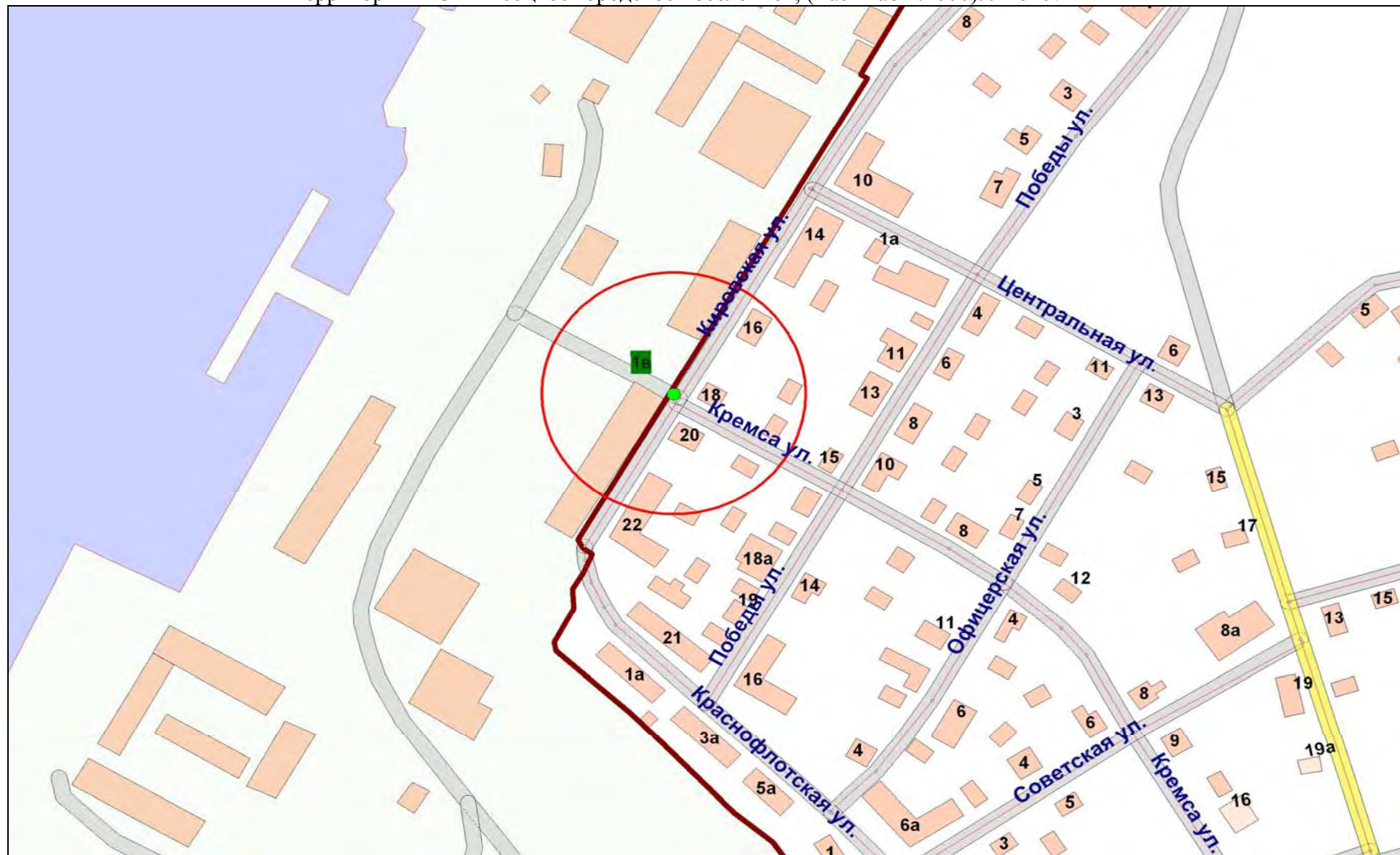
Список организаций и (или) объектов, а также прилегающих к ним территорий,
расположенных на территории МО «Высоцкое городское поселение», на которых не допускается
розничная продажа алкогольной продукции

№ листа схемы	№ в схеме	Наименование организации (объекта)	Адрес	Границы прилегающих территорий
Образовательные организации				
1	1о	МБОУ «Высоцкая основная общеобразовательная школа»	Ленинградская область, Выборгский район, г. Высоцк, ул. Ленинская, д. 4	50 метров
1	2о		<u>дошкольное отделение:</u> Ленинградская область, Выборгский район, г. Высоцк, ул. Ленинская, д. 2	50 метров
Организации, осуществляющие обучение несовершеннолетних				
1	1н	МБУДО «Школа искусств «Канталия»	Ленинградская область, Выборгский район, г. Высоцк, ул. Ленинская, д. 4	50 метров
Объекты военного назначения				
2	1в	Отряд пограничных сторожевых кораблей в г.Высоцке Службы в г.Выборге	Ленинградская область, Выборгский район, г. Высоцк, ул. Кремса, д. 1	50 метров

Карта-схема
границ прилегающих территорий к организациям и объектам, на которых не допускается розничная продажа алкогольной продукции на территории МО «Высоцкое городское поселение», (масштаб 1:2000). Лист № 1



Карта-схема
границ прилегающих территорий к организациям и объектам, на которых не допускается розничная продажа алкогольной продукции на территории МО «Высоцкое городское поселение», (масштаб 1:2000). Лист № 2

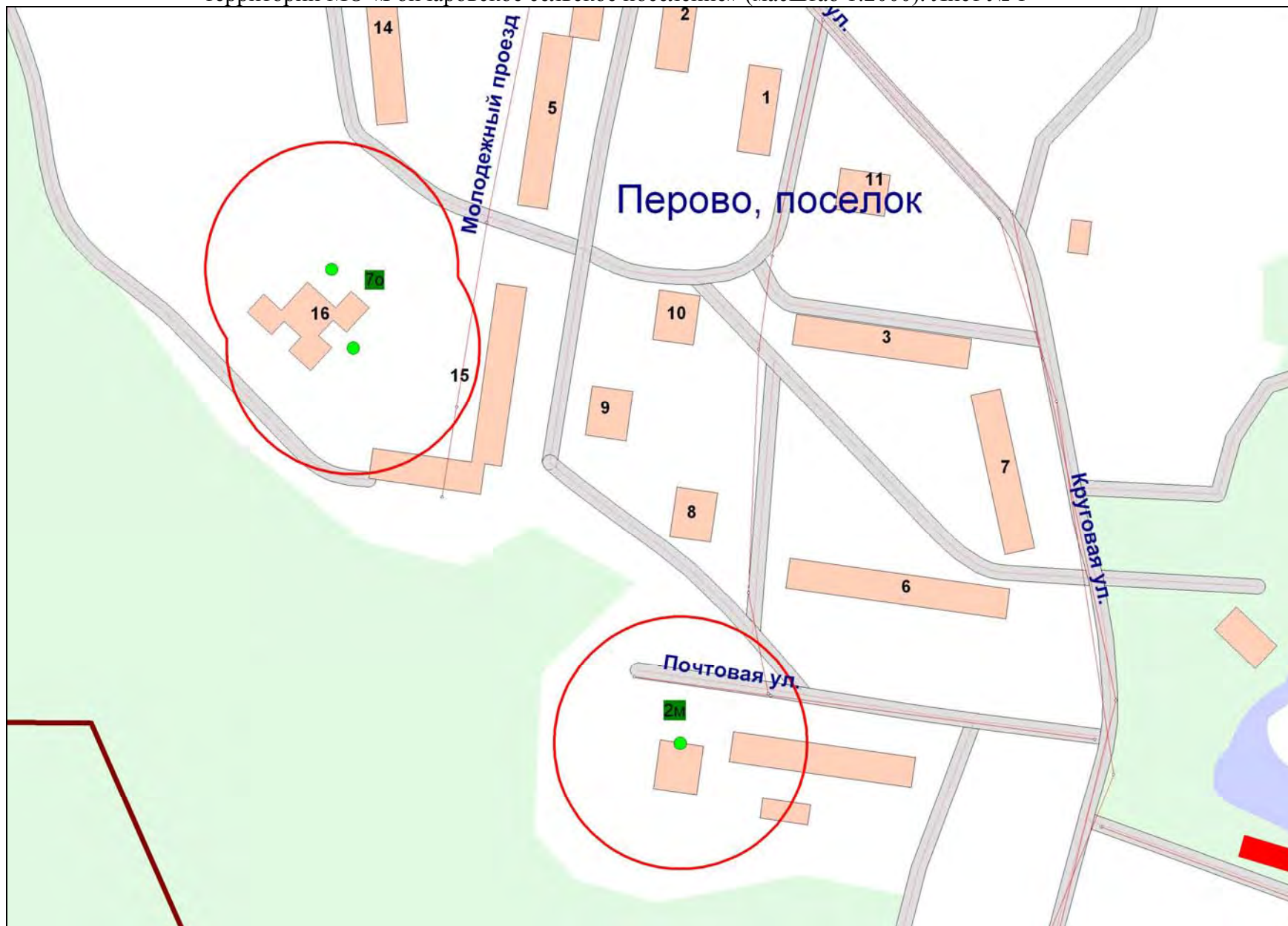


Приложение №3 к постановлению администрации
МО «Выборгский район» Ленинградской области
№426 от 15.02.2019

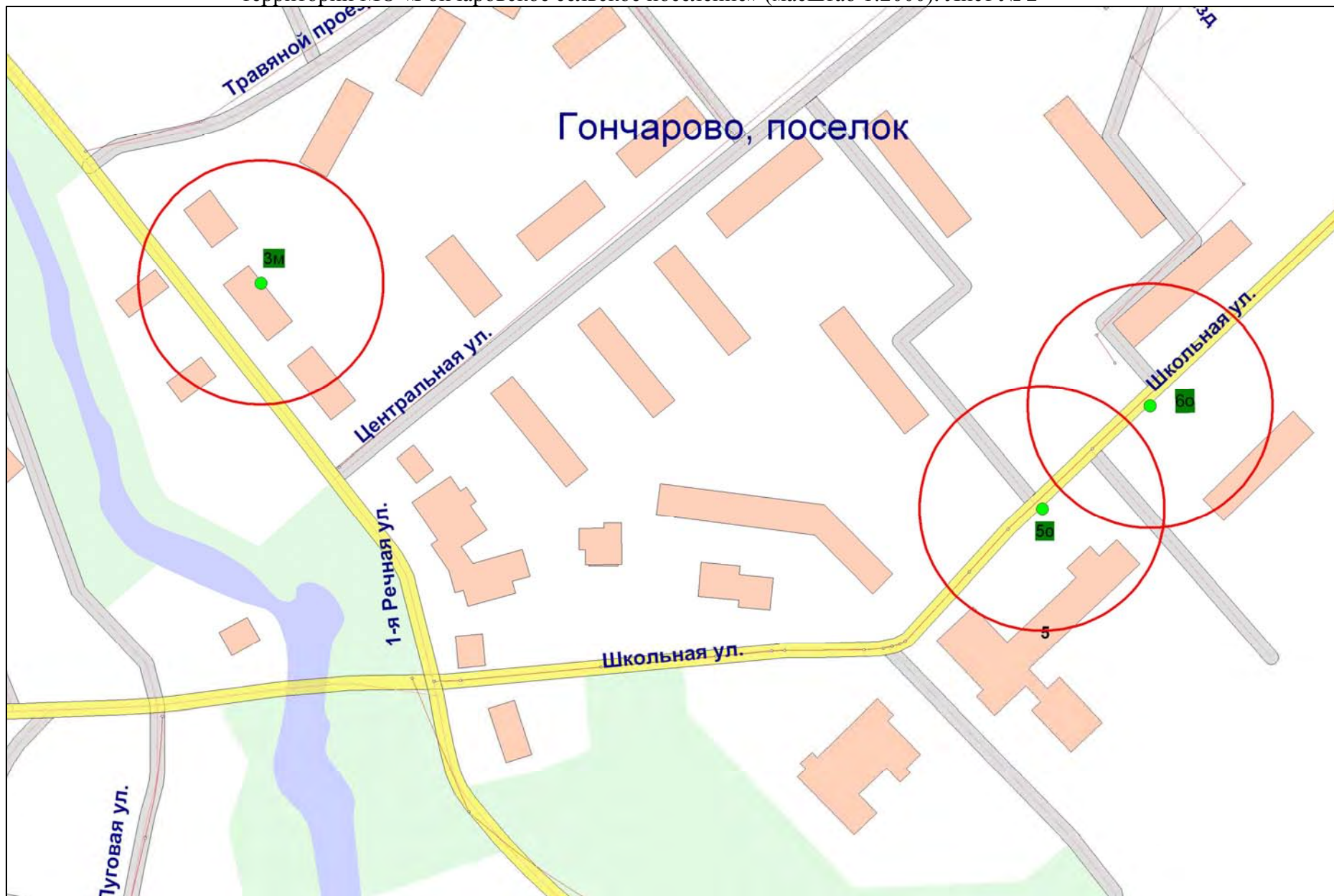
Список организаций и (или) объектов, а также прилегающих к ним территорий,
расположенных на территории МО «Гончаровское сельское поселение», на которых не допускается розничная
продажа алкогольной продукции

№ листа схемы	№ в схеме	Наименование организации (объекта)	Адрес	Границы прилегающих территорий
Образовательные организации				
5	1о	МБДОУ «Детский сад п. Гаврилово»	Ленинградская область, Выборгский район, п.Гаврилово, ул.Центральная, д.35б	50 метров
5	2о	МБОУ «Гавриловская основная общеобразовательная школа»	Ленинградская область, Выборгский район, п.Гаврилово, ул. Школьная, д. 11	50 метров
3	3о	МБОУ «Вещевская основная общеобразовательная школа»	Ленинградская область, Выборгский район, п.Вещево, ул. Воинской славы, д. 2	50 метров
3	4о		<u>дошкольное отделение</u> Ленинградская область, Выборгский район, п Вещево, ул.Воинской славы, д.10а	50 метров
2	5о	МБОУ «Гончаровская средняя общеобразовательная школа»	Ленинградская область, Выборгский район, п.Гончарово, ул. Школьная, д. 5	50 метров
2	6о		<u>дошкольное отделение</u> Ленинградская область, Выборгский район, п.Гончарово, ул. Школьная, д. 7	50 метров
1	7о		<u>дошкольное отделение</u> Ленинградская область, Выборгский район, п.Перово, проезд Молодежный, д. 16	50 метров
8	8о	МБОУ «Житковская средняя общеобразовательная школа»	Ленинградская область, Выборгский район, п.Житково, ул. Школьная, д. 1	50 метров
7	9о		<u>дошкольное отделение</u> Ленинградская область, Выборгский район, п.Житково, ул. Центральная, д. 21	50 метров
Медицинские организации				
5	1м	ГБУЗ ЛО "Выборгская межрайонная больница"	Ленинградская область, Выборгский район, пос.Гаврилово, ул.Школьная, д. 6	50 метров
1	2м		Ленинградская область, Выборгский район, пос.Перово, строение № б/н, Лит.А, пом. 1 - 6 на 2 этаже	50 метров
2	3м		Ленинградская область, Выборгский район, пос.Гончарово, д. 3 пом. 1-12 на 2 этаже	50 метров
7	4м		Ленинградская область, Выборгский район, пос.Житково, д. 22	50 метров
3	5м		Ленинградская область, Выборгский район, пос.Вещево, д.16	50 метров
6	6м		Ленинградская область, Выборгский район, пос.Барышево	50 метров
4	7м	ГБУЗ ЛО «Детский областной противотуберкулезный санаторий "Сосновый мыс"	Ленинградская область, Выборгский район, станция Лебедевка, Гончаровская волость, лечебный корпус, лит.А	50 метров
4	8м		Ленинградская область, Выборгский район, станция Лебедевка, д.б/н, инв.№ 501, лит.А, здание учебно-спального корпуса	50 метров

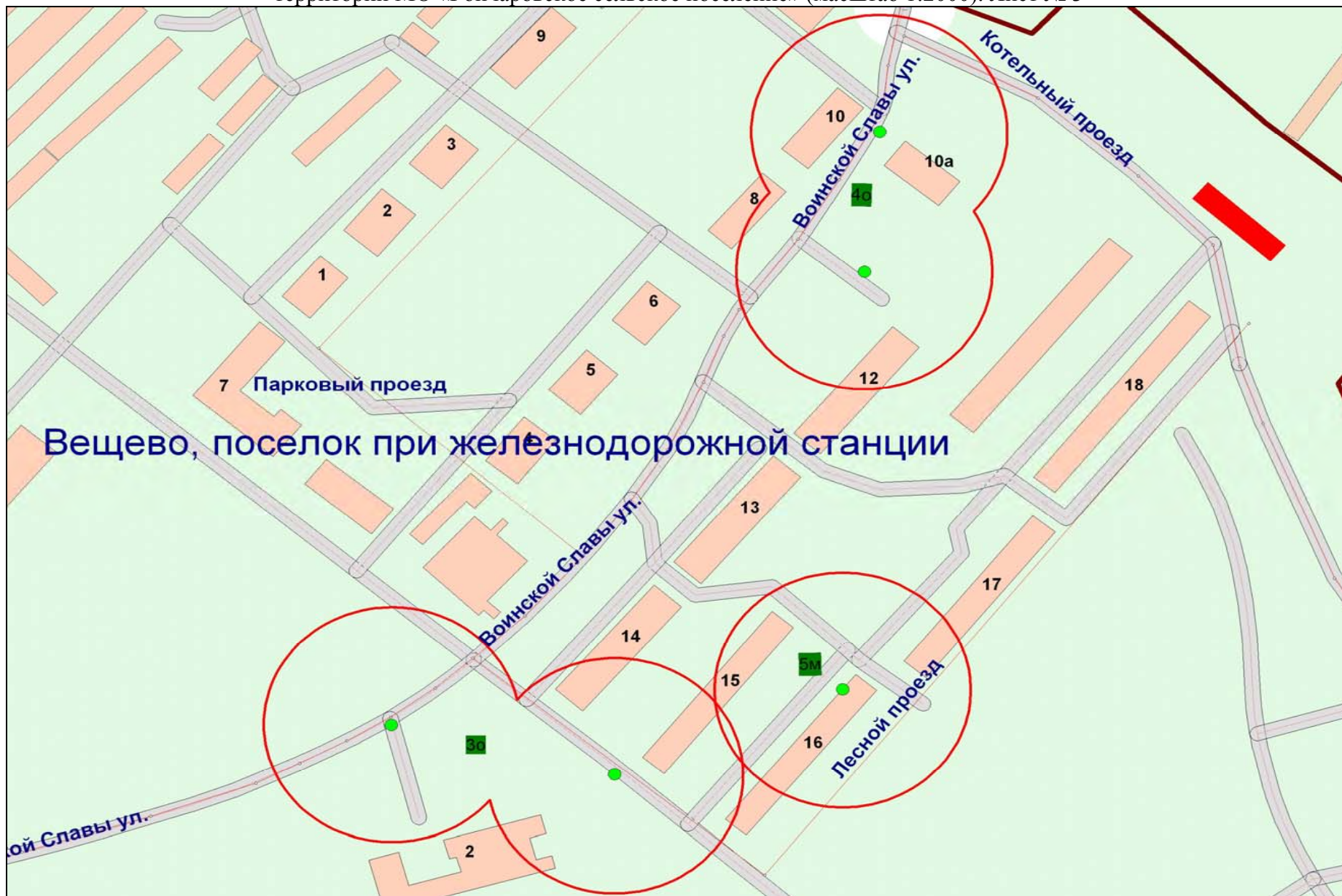
Карта-схема
границ прилегающих территорий к организациям и объектам, на которых не допускается розничная продажа алкогольной продукции на территории МО «Гончаровское сельское поселение» (масштаб 1:2000). Лист № 1



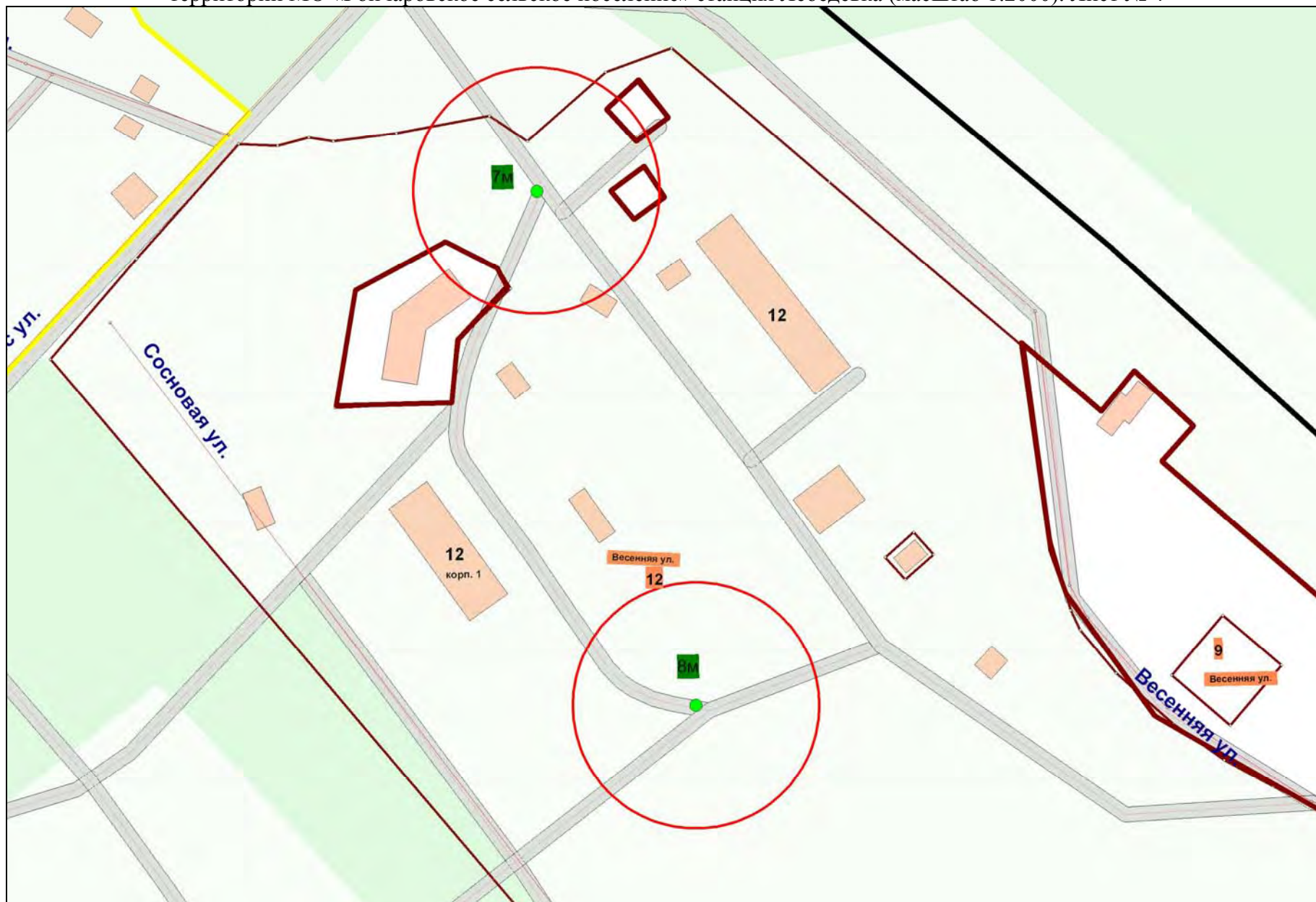
Карта-схема
границ прилегающих территорий к организациям и объектам, на которых не допускается розничная продажа алкогольной продукции на территории МО «Гончаровское сельское поселение» (масштаб 1:2000). Лист № 2



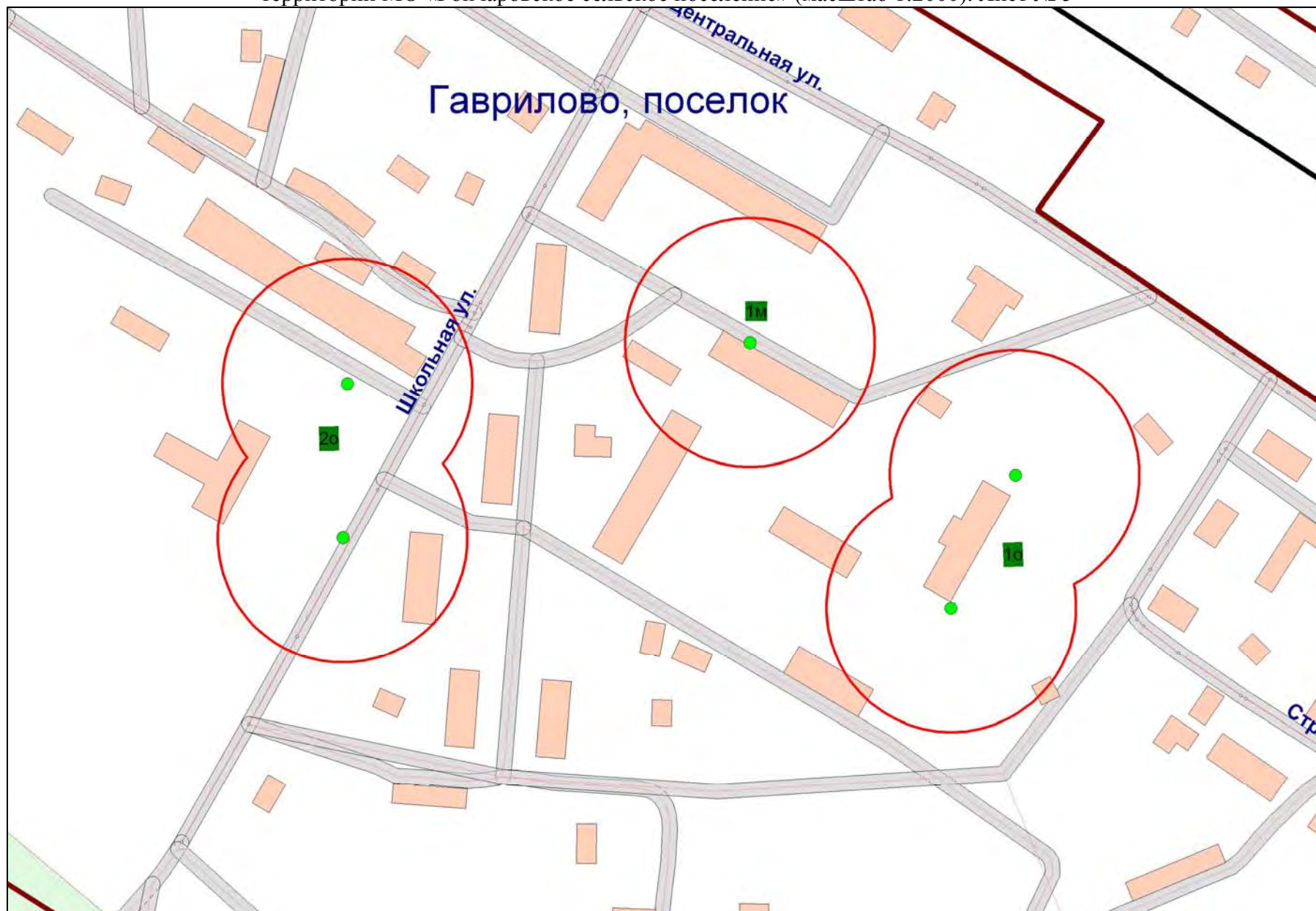
Карта-схема
границ прилегающих территорий к организациям и объектам, на которых не допускается розничная продажа алкогольной продукции на территории МО «Гончаровское сельское поселение» (масштаб 1:2000). Лист № 3



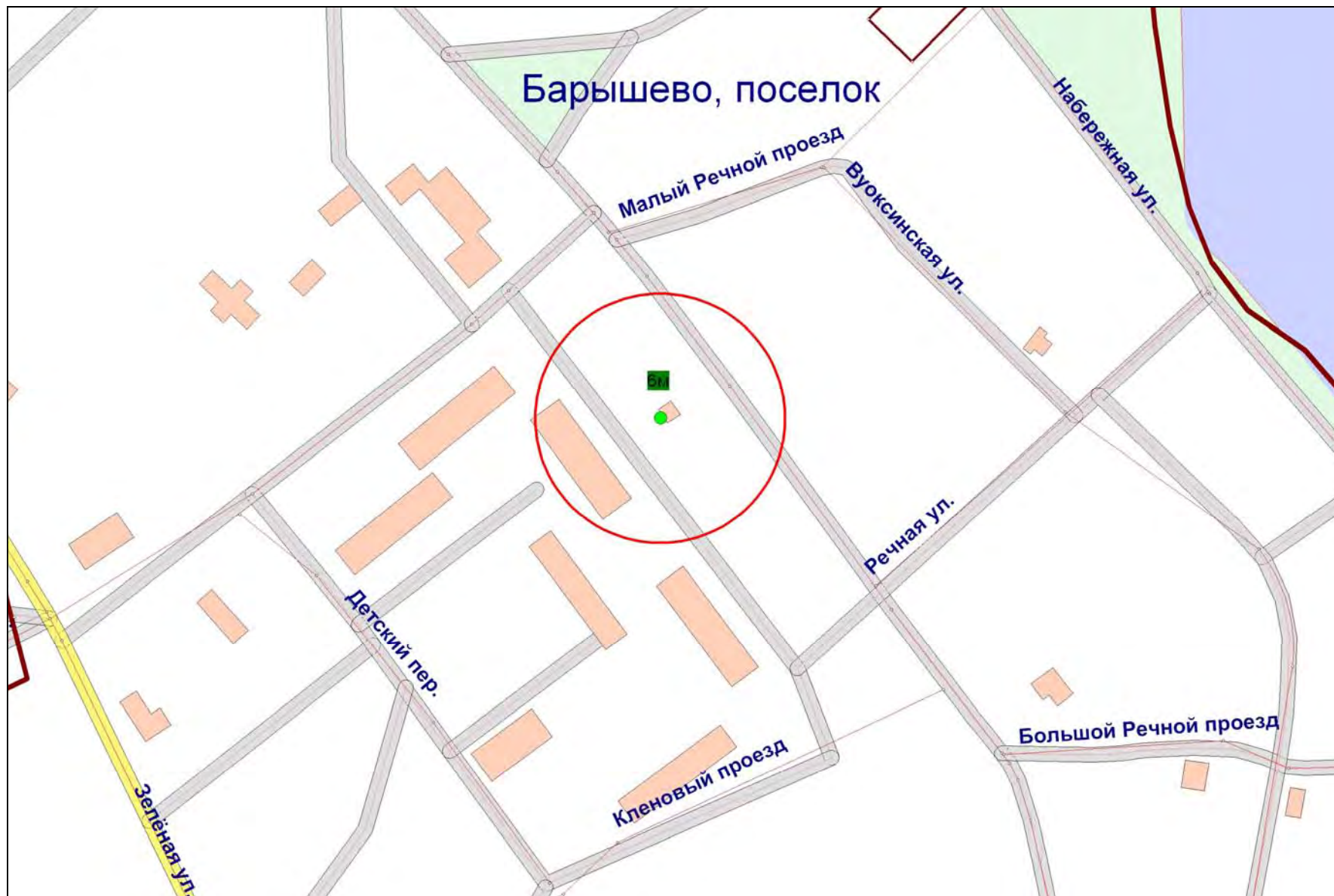
Карта-схема
границ прилегающих территорий к организациям и объектам, на которых не допускается розничная продажа алкогольной продукции на территории МО «Гончаровское сельское поселение» станция Лебедевка (масштаб 1:2000). Лист № 4



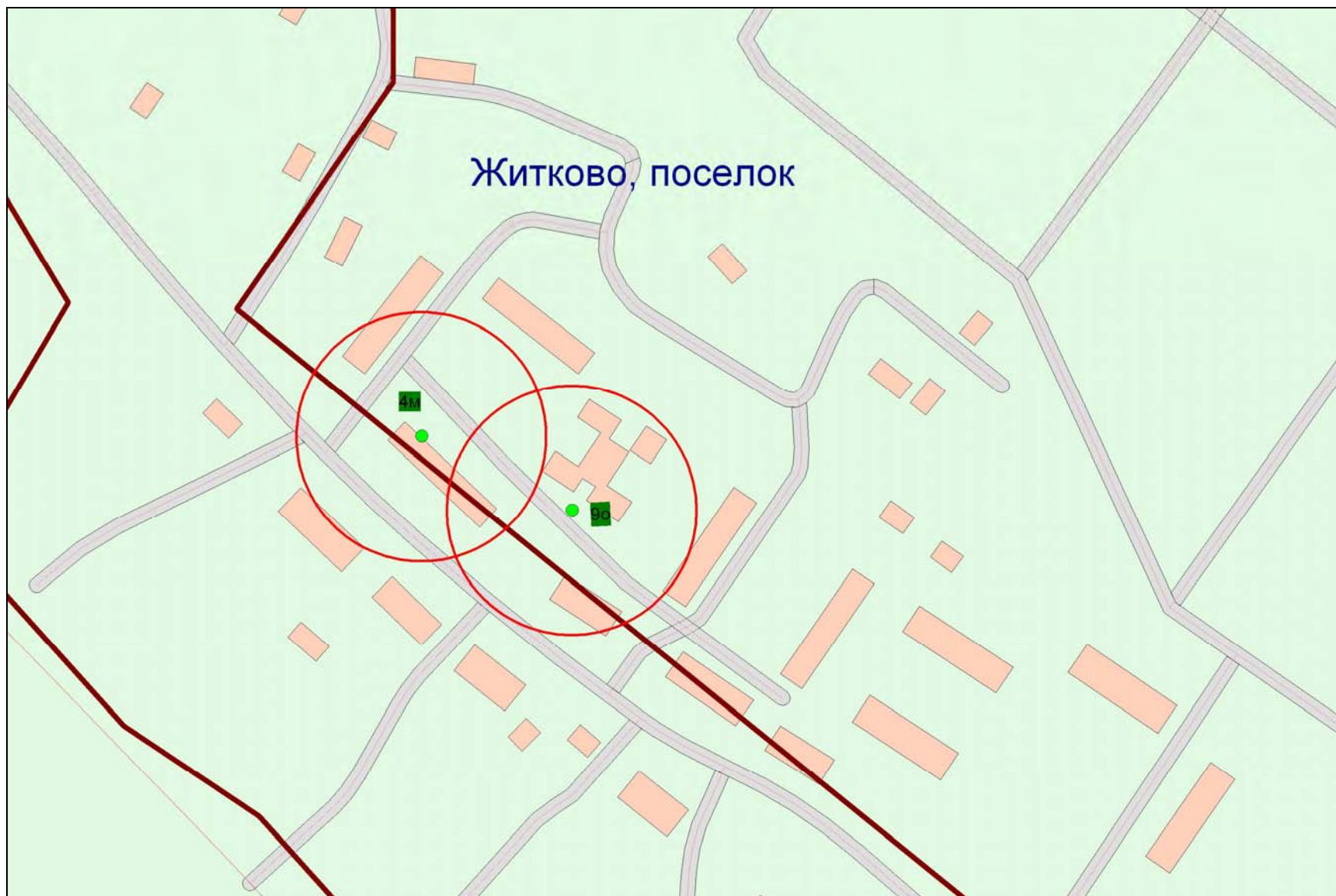
Карта-схема
границ прилегающих территорий к организациям и объектам, на которых не допускается розничная продажа алкогольной продукции на территории МО «Гончаровское сельское поселение» (масштаб 1:2000). Лист № 5



Карта-схема
границ прилегающих территорий к организациям и объектам, на которых не допускается розничная продажа алкогольной продукции на территории МО «Гончаровское сельское поселение» (масштаб 1:2000). Лист № 6



Карта-схема
границ прилегающих территорий к организациям и объектам, на которых не допускается розничная продажа алкогольной продукции на территории МО «Гончаровское сельское поселение» (масштаб 1:2000). Лист № 7



Карта-схема
границ прилегающих территорий к организациям и объектам, на которых не допускается розничная продажа алкогольной продукции на территории МО «Гончаровское сельское поселение» (масштаб 1:2000). Лист № 8

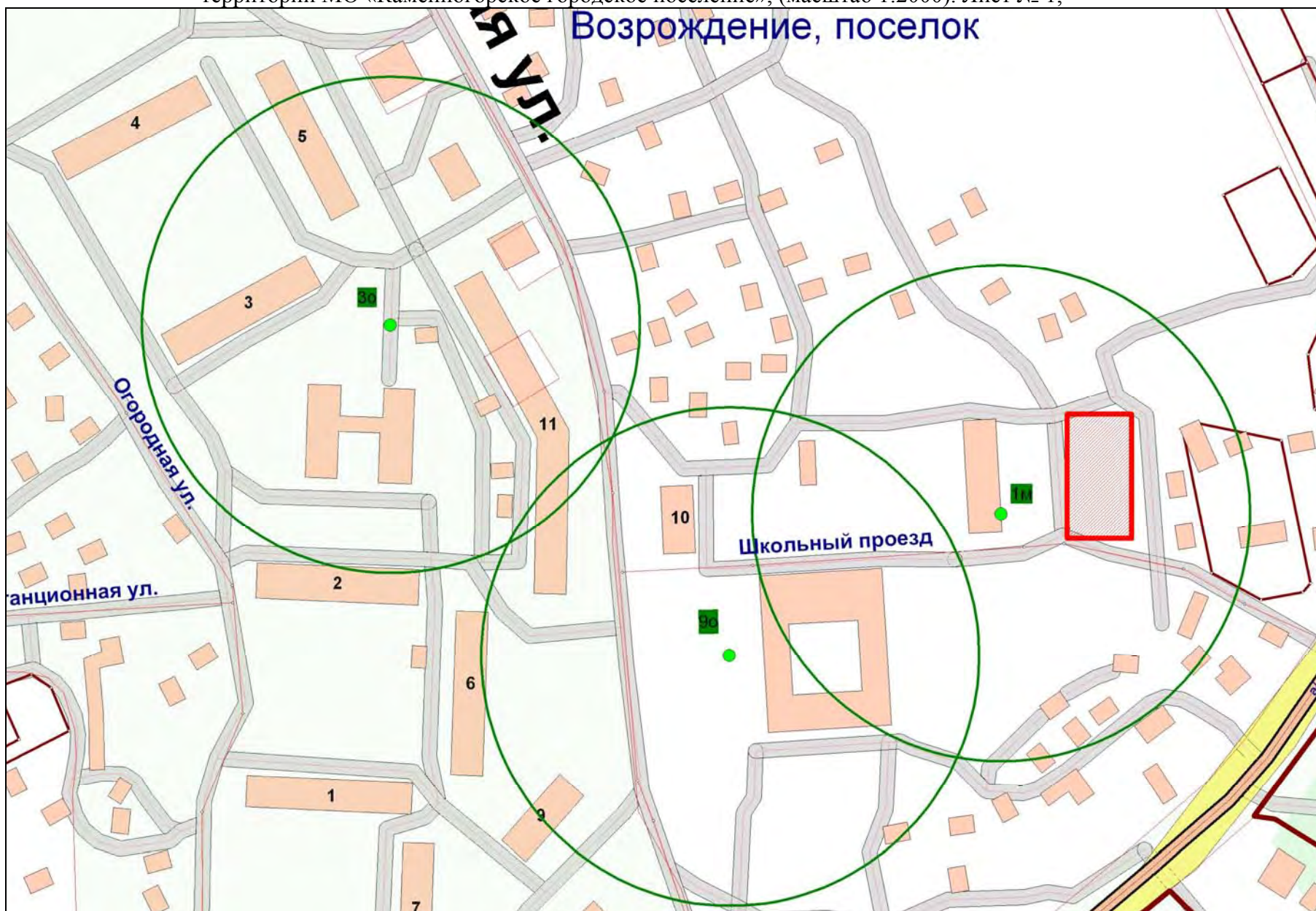


Приложение №4 к постановлению администрации
МО «Выборгский район» Ленинградской области
№426 от 15.02.2019

Список организаций и (или) объектов, а также прилегающих к ним территорий,
расположенных на территории МО «Каменногорское городское поселение», на которых не допускается
розничная продажа алкогольной продукции

№ листа в схеме	№ в схеме	Наименование организации (объекта)	Адрес	Границы прилегающих территорий
Образовательные организации				
6	1о	МБДОУ «Детский сад г.Каменногорска»	Ленинградская область, Выборгский район, г.Каменногорск, Ленинградское шоссе, д.72а	100 метров
9	2о		Ленинградская область, Выборгский район, г.Каменногорск, ул. Гранитная, д.1б	100 метров
1	3о	МБОУ «Возрожденская средняя общеобразовательная школа»	Дошкольное отделение Ленинградская область, Выборгский район, п. Возрождение, ул. Огородная, д.9	100 метров
7	4о	МБОУ «Каменногорский центр образования»	Ленинградская область, Выборгский район, г.Каменногорск, Ленинградское шоссе, д.93, д.93а	100 метров
5	5о		Ленинградская область, Выборгский район, п.Пруды, ул.Заозерная, д.2	100 метров
5	6о		Дошкольное отделение Ленинградская область, Выборгский район, п. Пруды, ул. Заозерная, д.8	100 метров
4	7о	МБОУ «Бородинская средняя общеобразовательная школа»	Ленинградская область, Выборгский район, п. Михалёво, ул.Новая.	100 метров
4	8о		Дошкольное отделение Ленинградская область, Выборгский район, п. Михалёво, ул.Новая - здание напротив школьного	100 метров
1	9о	МБОУ «Возрожденская средняя общеобразовательная школа»	Ленинградская область, Выборгский район, п.Возрождение, ул. Школьная, д.3	100 метров
Организации, осуществляющие обучение несовершеннолетних				
6	1н	МБУДО «Светогорская школа искусств»	Ленинградская область, Выборгский район, г.Каменногорск, Ленинградское шоссе, д.65б	50 метров
7	2н	МБОУ «Каменногорский центр образования»	Ленинградская область, Выборгский район, г.Каменногорск, ул.Бумажников, д.19	50 метров
Медицинские организации				
1	1м	ГБУЗ ЛО "Выборгская межрайонная больница"	Ленинградская область, Выборгский район, пос.Возрождение, строение б/н, лит.А, пом. 1-11 на 2 этаже	100 метров
3	2м		Ленинградская область, Выборгский район, п.Маслово	100 метров
4	3м		Ленинградская область, Выборгский район, пос.Михалево, ул.Новая, д. б/н (лит.А)	100 метров
11	4м		Ленинградская область, Выборгский район, пос.Свободное, д.180, нежилое помещение первого этажа	100 метров
8	5м		Ленинградская область, Выборгский район, г.Каменногорск, Ленинградское шоссе, д. 117	100 метров
5	6м		Ленинградская область, Выборгский район, пос.Пруды, ул.Заозерная, д. 6А	100 метров
2	7м		Ленинградская область, Выборгский район, пос.Зайцево, ул.Первомайская, д.13а	100 метров
8	8м	ЛОГСБУСО "Каменногорский дом-интернат для престарелых и инвалидов"	Ленинградская область, Выборгский район, г.Каменногорск, Ленинградское шоссе, д. 117А	100 метров
10	9м	НУЗ "Узловая больница на станции Выбогг открытого акционерного общества "Российские железные дороги"	Ленинградская область, Выборгский район, станция Каменногорск, 40 км ПК5, здание стрелочной будки, пом.№1-3	100 метров

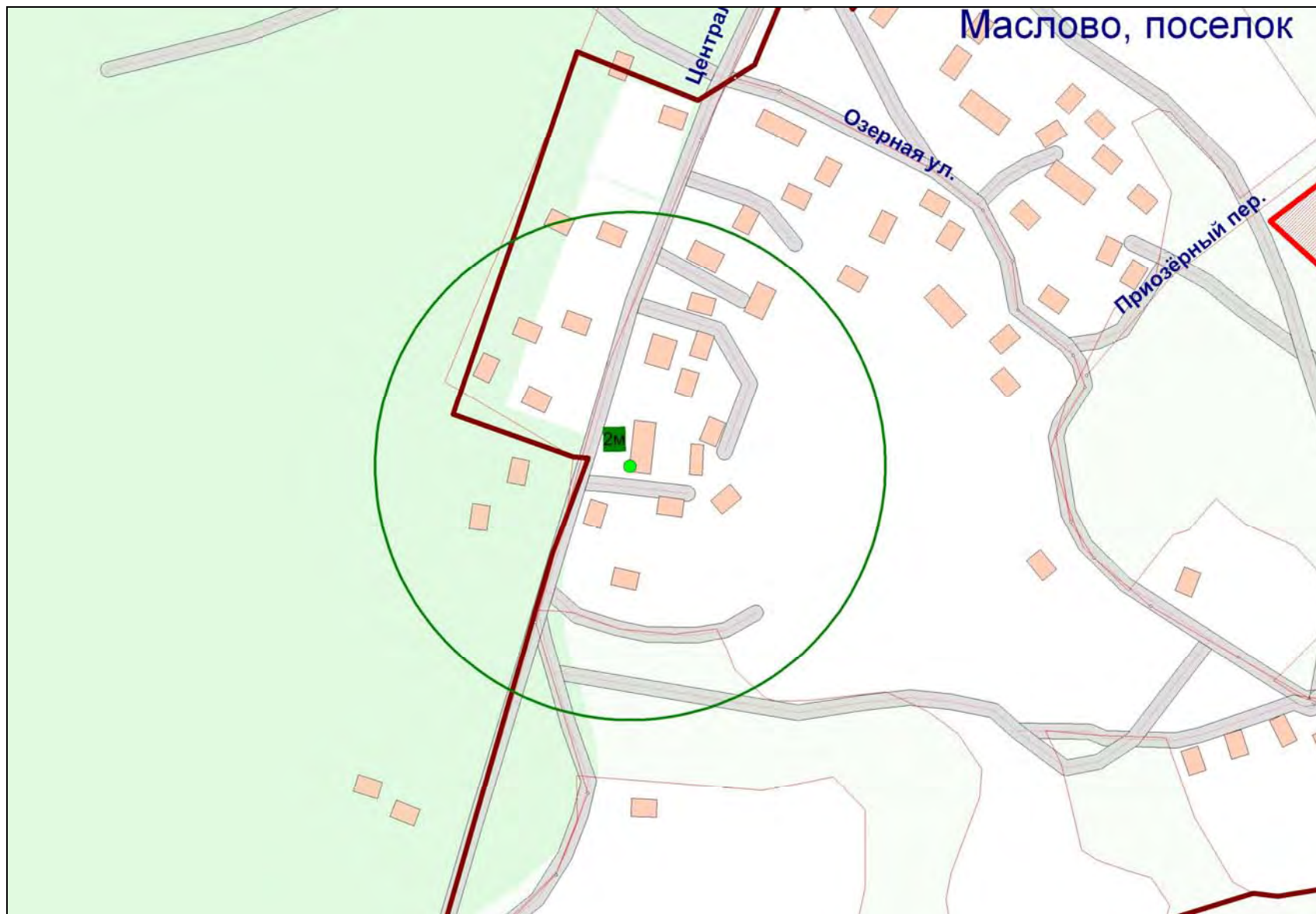
Карта-схема
границ прилегающих территорий к организациям и объектам, на которых не допускается розничная продажа алкогольной продукции на территории МО «Каменногорское городское поселение», (масштаб 1:2000). Лист № 1,



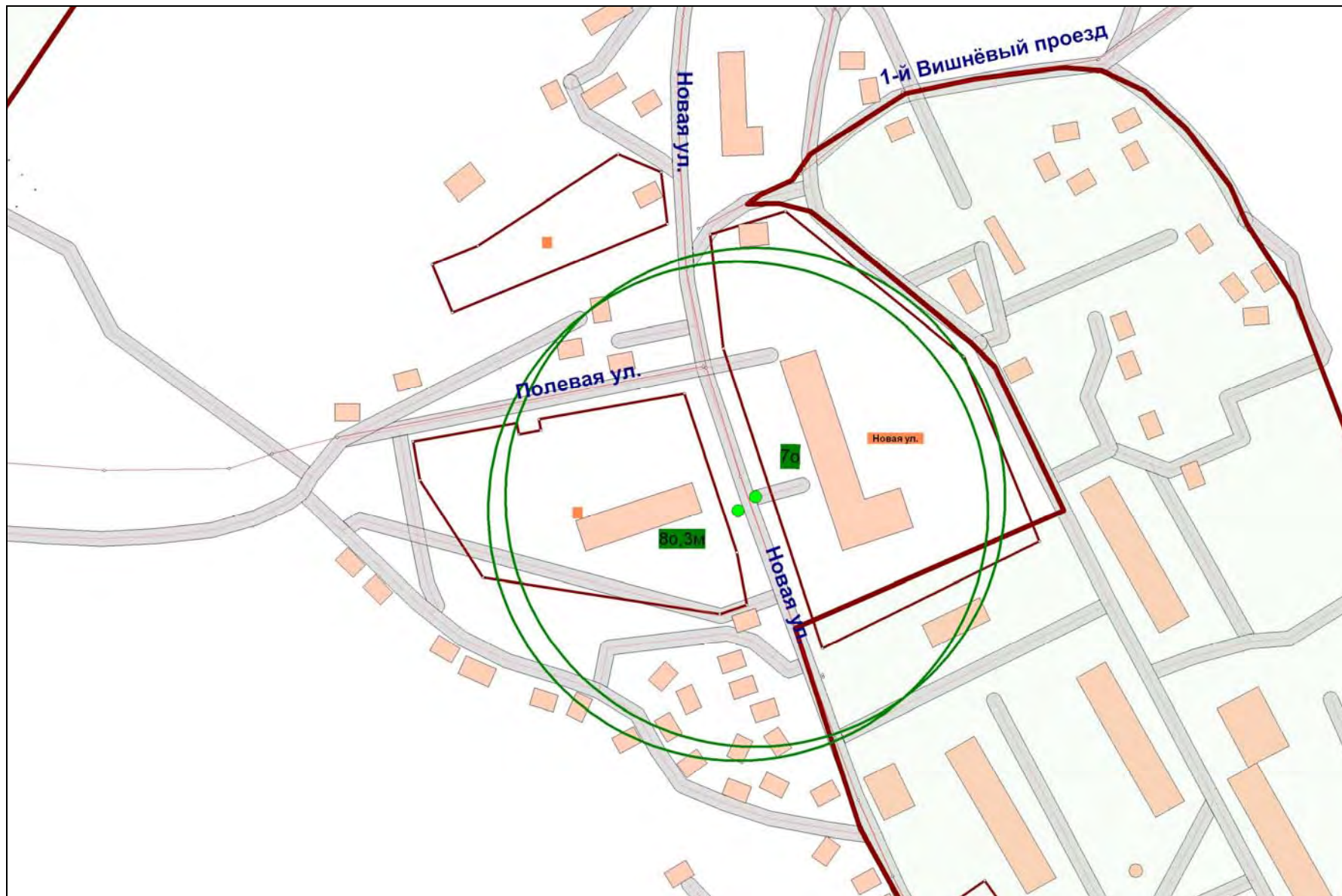
Карта-схема
границ прилегающих территорий к организациям и объектам, на которых не допускается розничная продажа алкогольной продукции на территории МО «Каменногорское городское поселение», (масштаб 1:2000). Лист № 2



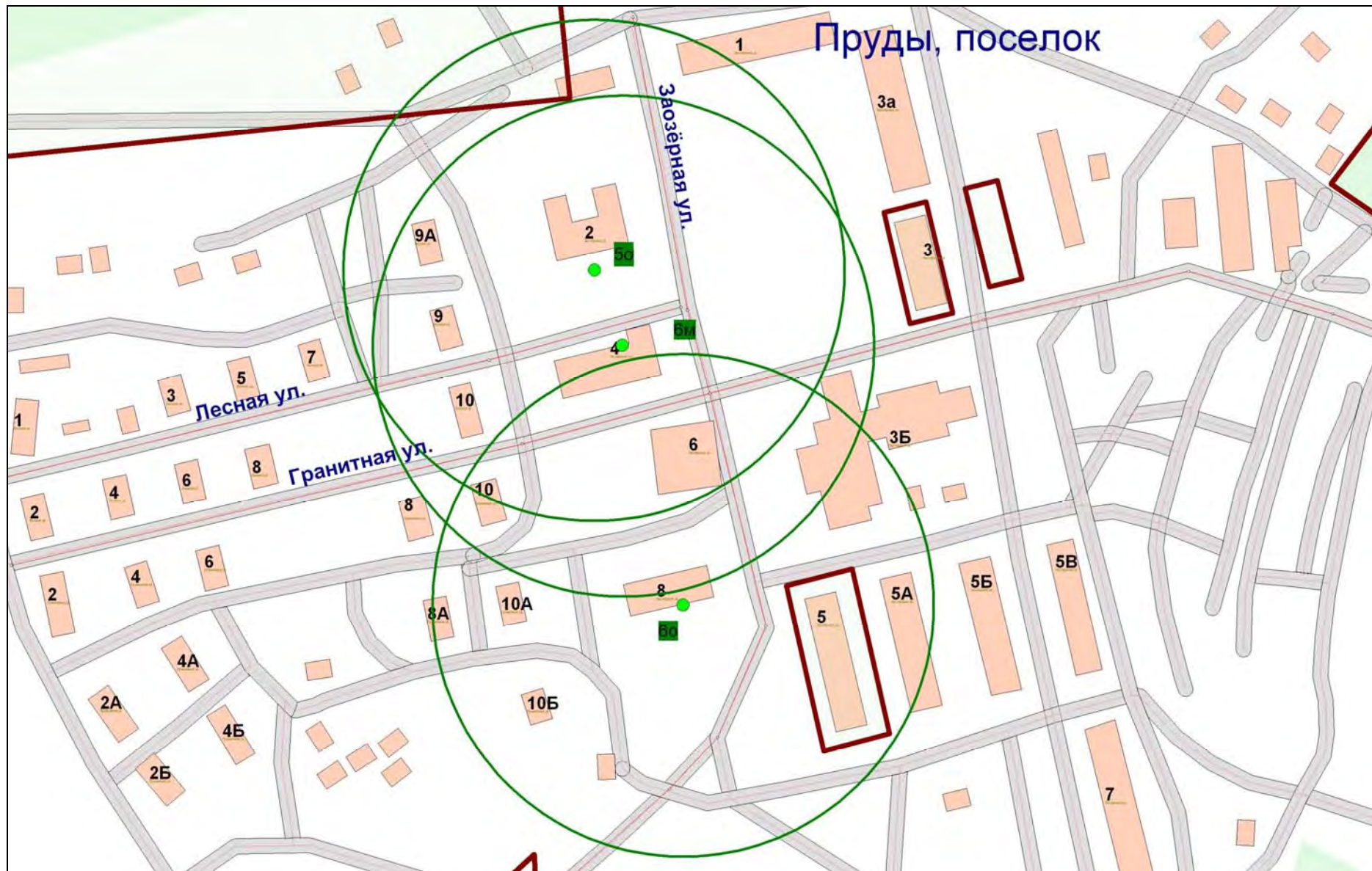
Карта-схема
границ прилегающих территорий к организациям и объектам, на которых не допускается розничная продажа алкогольной продукции на территории МО «Каменногорское городское поселение», (масштаб 1:2000). Лист № 3



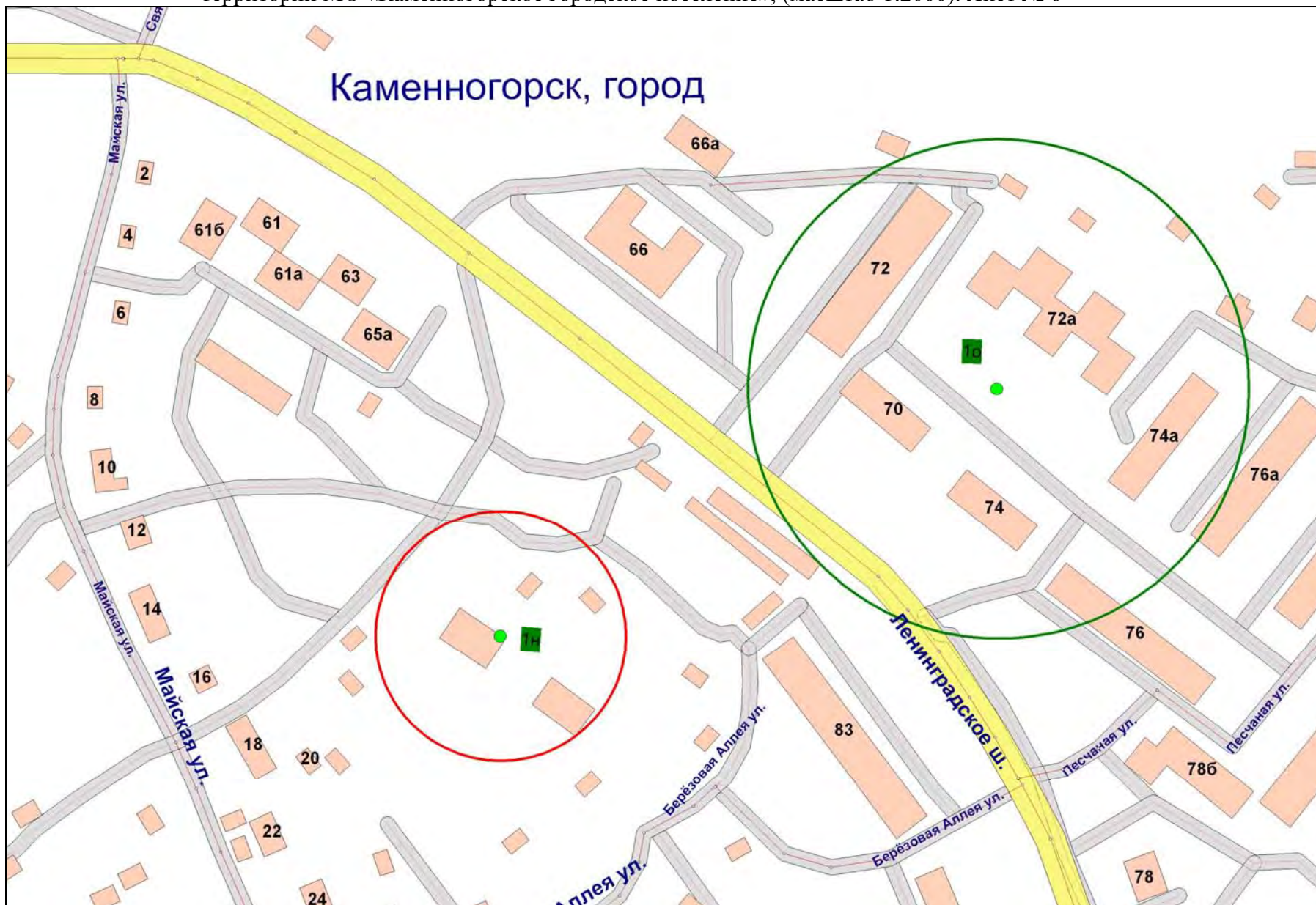
Карта-схема
границ прилегающих территорий к организациям и объектам, на которых не допускается розничная продажа алкогольной продукции на территории МО «Каменногорское городское поселение» пос. Михалево, (масштаб 1:2000). Лист № 4



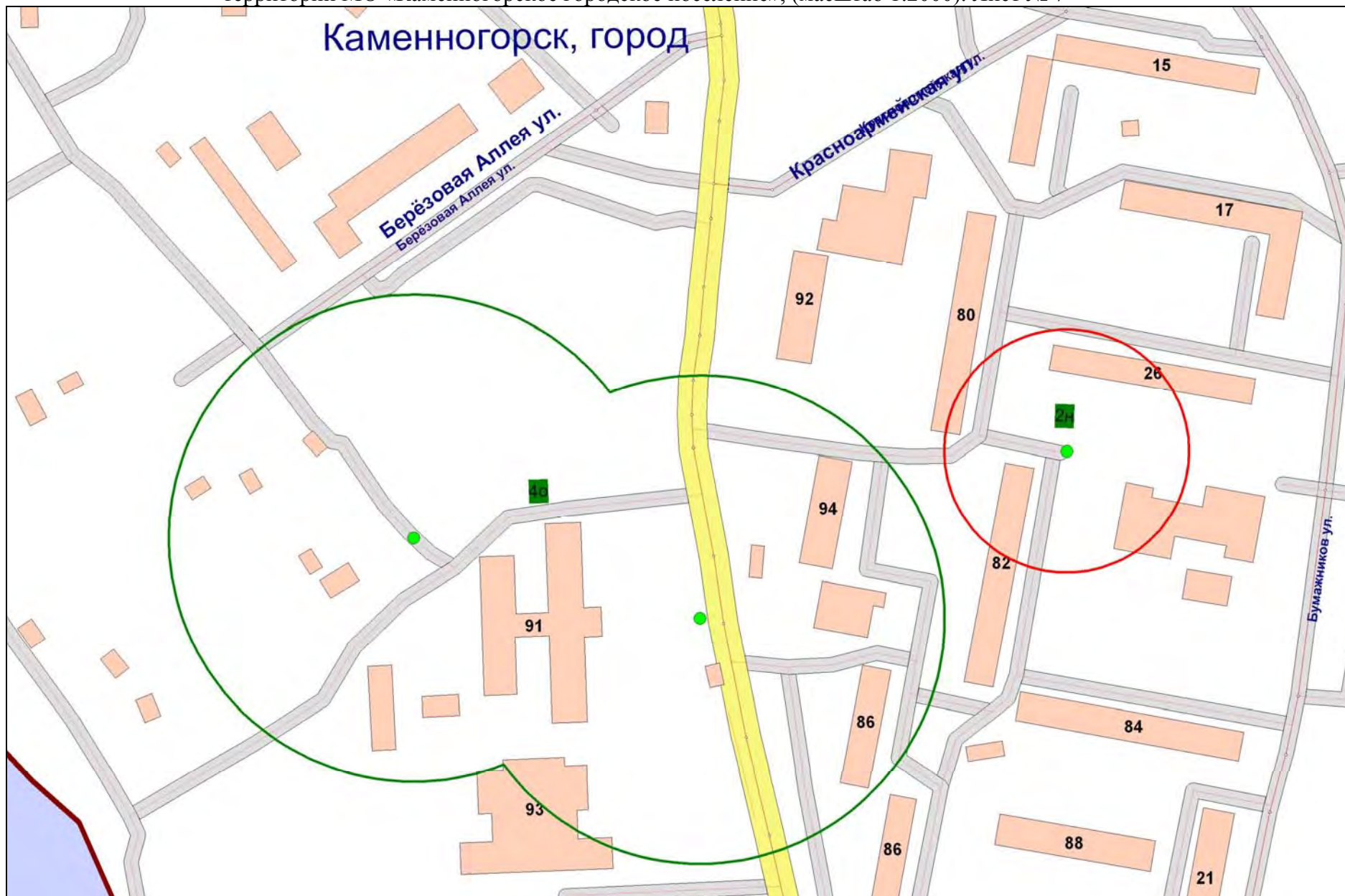
Карта-схема
границ прилегающих территорий к организациям и объектам, на которых не допускается розничная продажа алкогольной продукции на территории МО «Каменногорское городское поселение», (масштаб 1:2000). Лист № 5



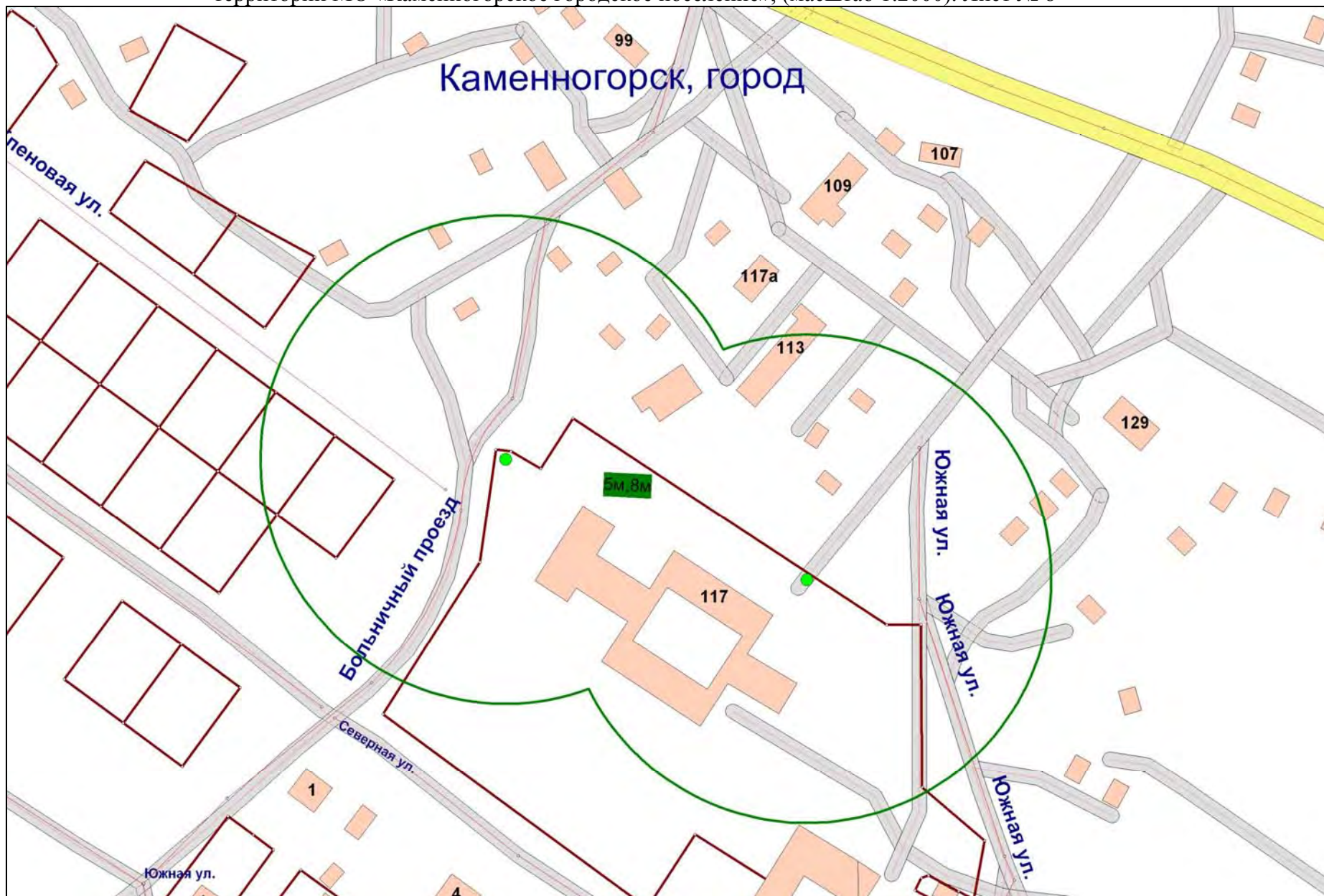
Карта-схема
границ прилегающих территорий к организациям и объектам, на которых не допускается розничная продажа алкогольной продукции на территории МО «Каменногорское городское поселение», (масштаб 1:2000). Лист № 6



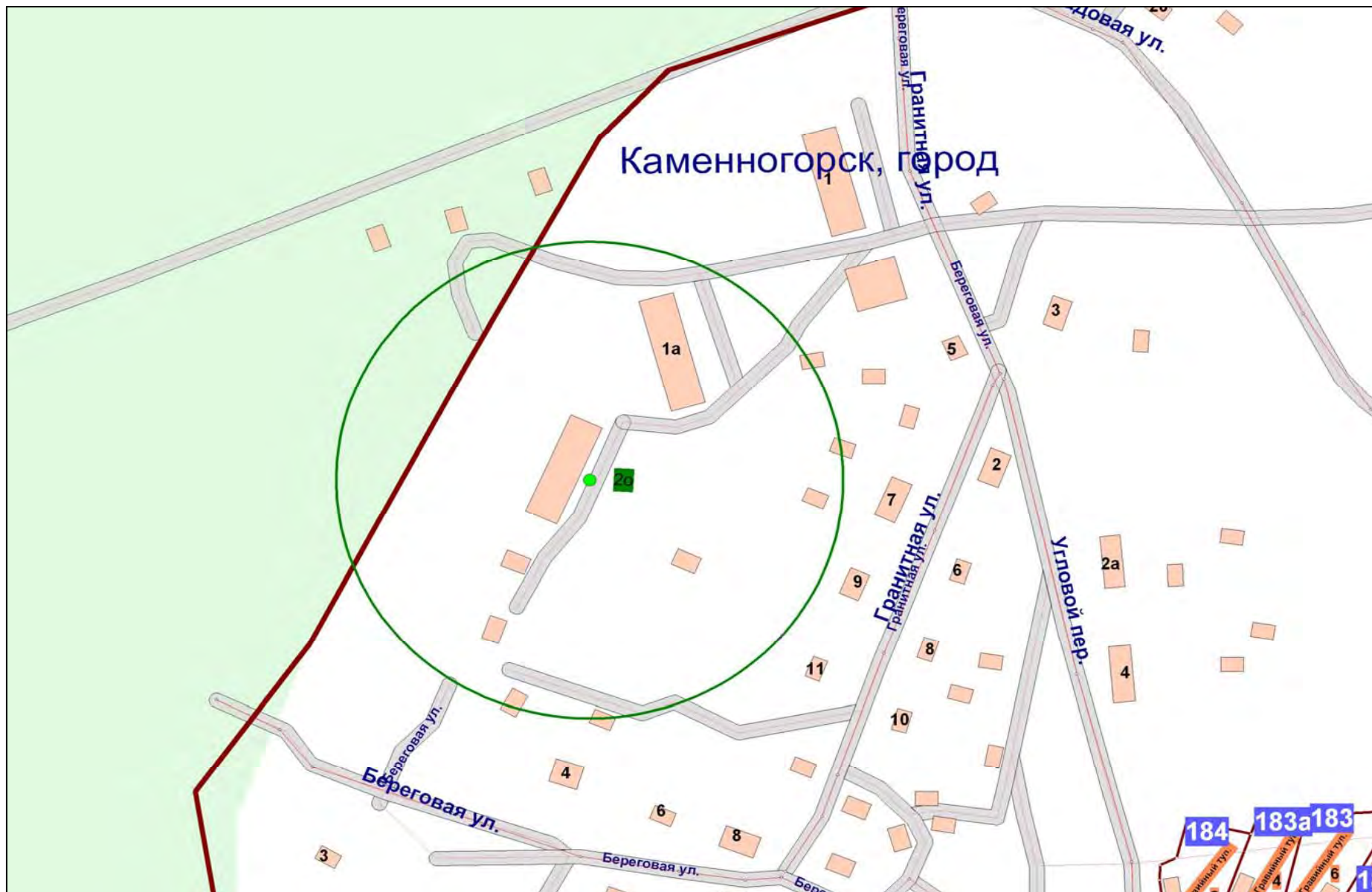
Карта-схема
границ прилегающих территорий к организациям и объектам, на которых не допускается розничная продажа алкогольной продукции на территории МО «Каменногорское городское поселение», (масштаб 1:2000). Лист № 7



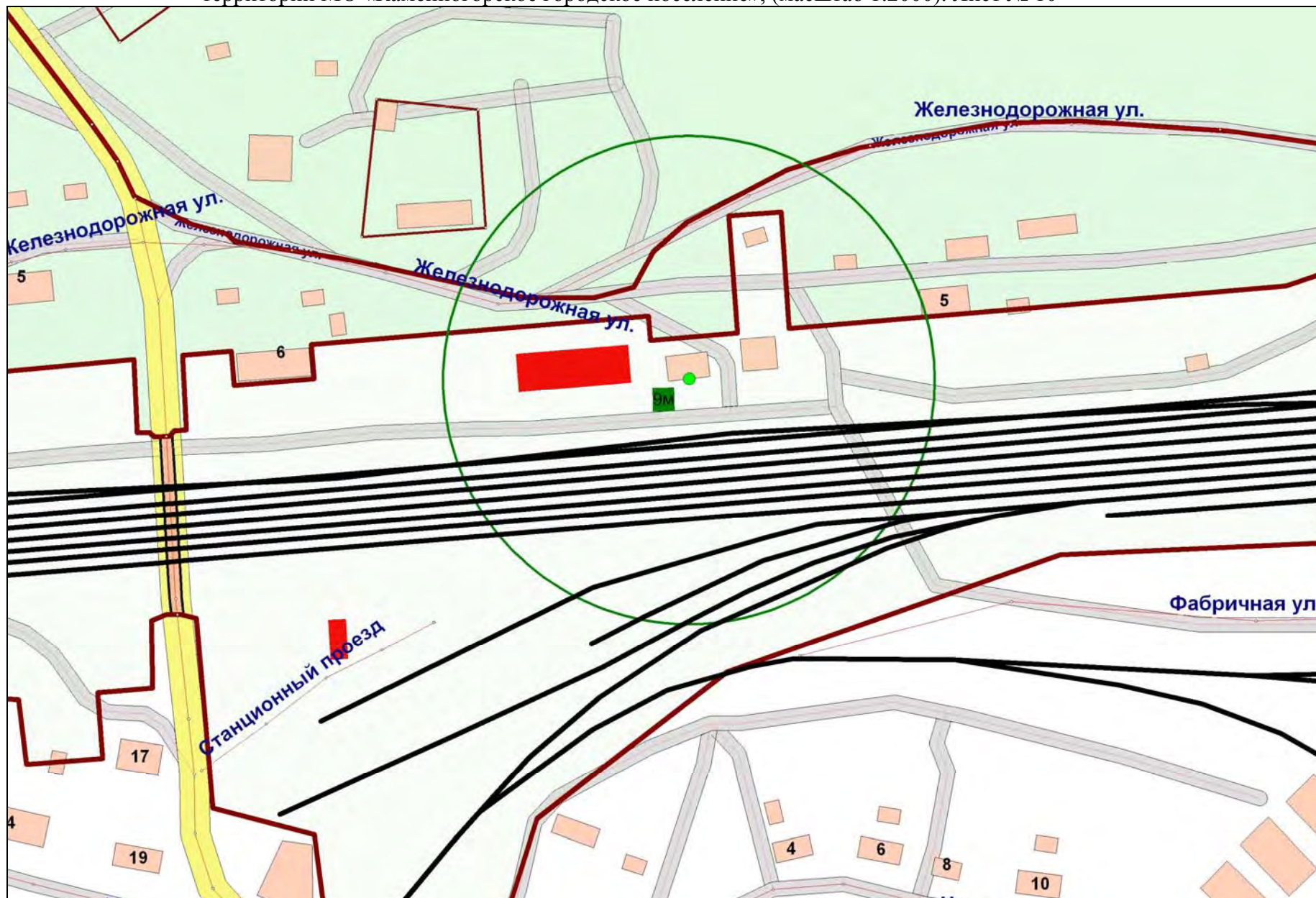
Карта-схема
границ прилегающих территорий к организациям и объектам, на которых не допускается розничная продажа алкогольной продукции на территории МО «Каменногорское городское поселение», (масштаб 1:2000). Лист № 8



Карта-схема
границ прилегающих территорий к организациям и объектам, на которых не допускается розничная продажа алкогольной продукции на территории МО «Каменногорское городское поселение», (масштаб 1:2000). Лист № 9



Карта-схема
границ прилегающих территорий к организациям и объектам, на которых не допускается розничная продажа алкогольной продукции на территории МО «Каменногорское городское поселение», (масштаб 1:2000). Лист № 10



Карта-схема
границ прилегающих территорий к организациям и объектам, на которых не допускается розничная продажа алкогольной продукции на территории МО «Каменногорское городское поселение» пос.Свободное, (масштаб 1:2000). Лист № 11

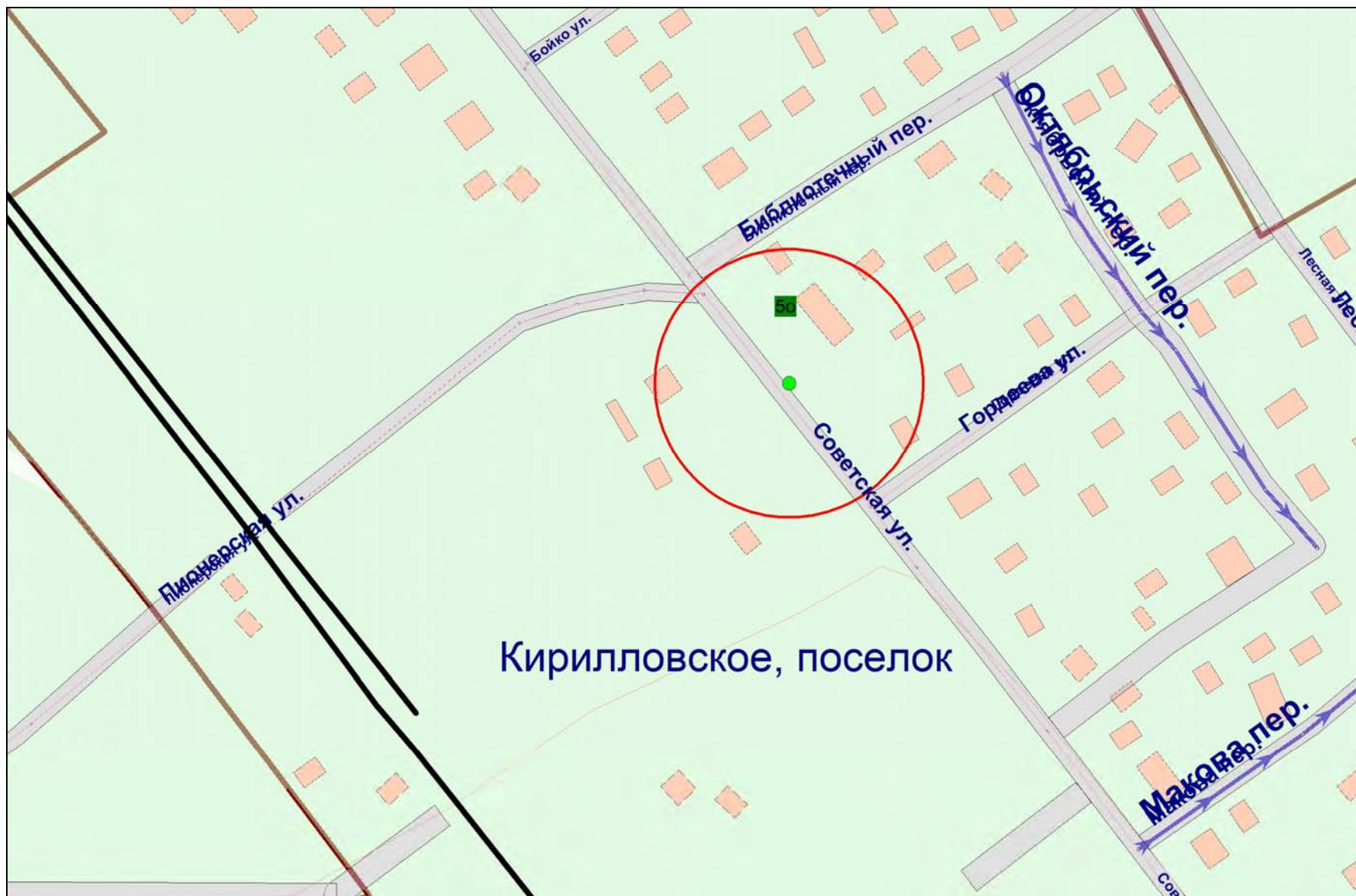


Приложение №5 к постановлению администрации
МО «Выборгский район» Ленинградской области
№426 от 15.02.2019

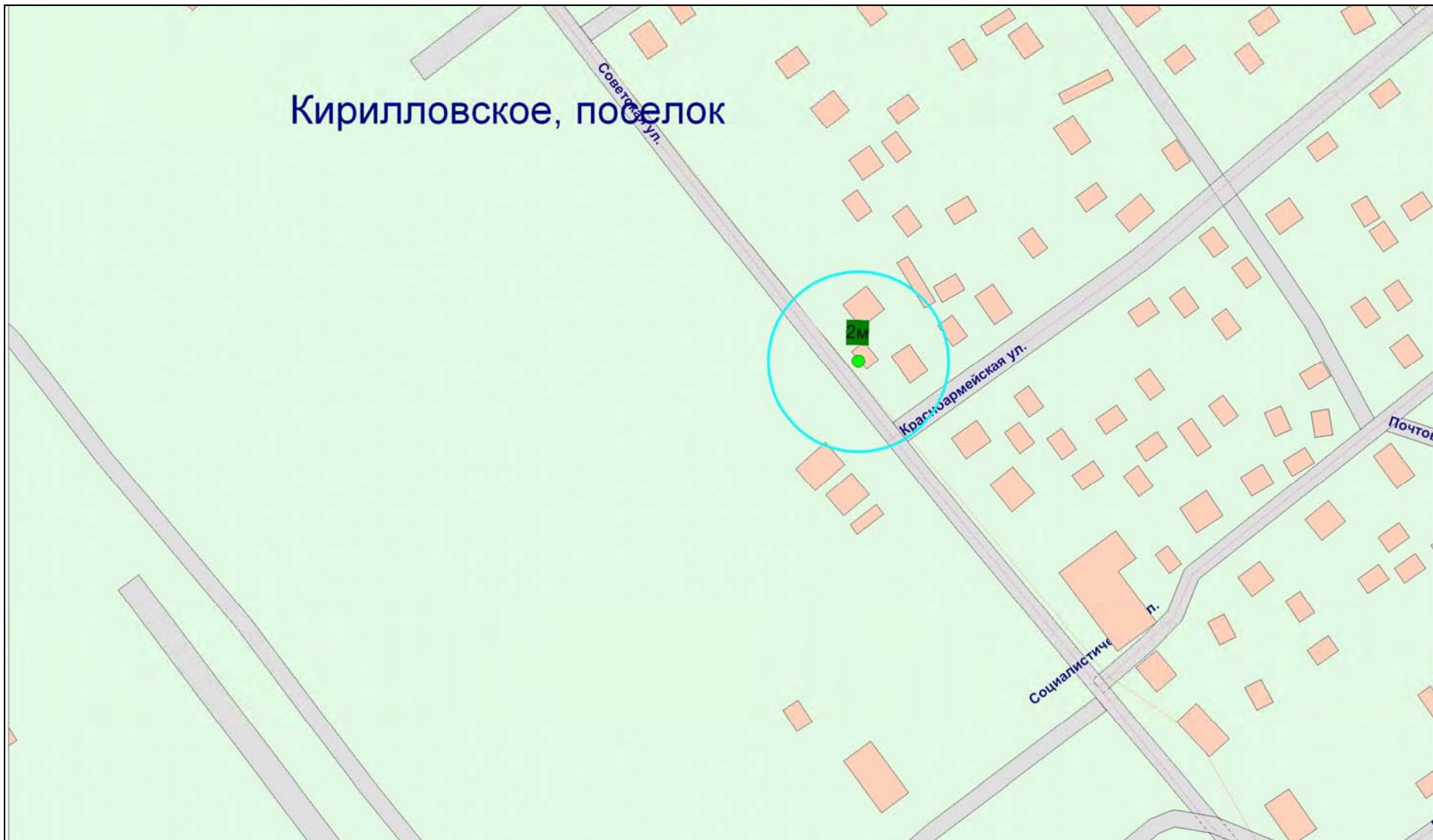
Список организаций и (или) объектов, а также прилегающих к ним территорий,
расположенных на территории МО «Красносельское сельское поселение», на которых не допускается
розничная продажа алкогольной продукции

№ листа схемы	№ в схеме	Наименование организации (объекта)	Адрес	Границы прилегающих территорий
Образовательные организации				
4	1о	МБДОУ «Детский сад п. Коробицыно»	Ленинградская область, Выборгский район, п.Коробицыно, ул. Лесная, д.1	65 метров
6	2о	МБДОУ «Детский сад п. Красносельское»	Ленинградская область, Выборгский район, п.Красносельское, ул.Школьная, д.1	50 метров
3	3о	МБОУ «Кирилловская средняя общеобразовательная школа»	Ленинградская область, Выборгский район, п.Кирпичное, ул. Комсомольская	50 метров
3	4о		<u>дошкольное отделение</u> Ленинградская область, Выборгский район, п. Кирпичное, ул.Ленинградская, д. 31.	50 метров
1	5о		<u>дошкольное отделение</u> Ленинградская область, Выборгский район, п.Кирилловское, ул. Советская, д. 58	50 метров
4	6о	МБОУ «Коробицынская средняя общеобразовательная школа»	Ленинградская область, Выборгский район, п.Коробицыно, ул. Центральная, д.2	65 метров
6	7о	МБОУ «Красносельская основная общеобразовательная школа»	Ленинградская область, Выборгский район, п.Красносельское, ул. Школьная, д.3	50 метров
Организации, осуществляющие обучение несовершеннолетних				
3	1н	МБУДО «Рощинская школа искусств»	Ленинградская область, Выборгский район, пос.Кирпичное, ул. Комсомольская, д.13	50 метров
Медицинские организации				
6	1м	ГБУЗ ЛО "Рощинская районная больница"	Ленинградская область, Выборгский район, п.Красносельское, ул.Школьная, д. 5	50 метров
2	2м		Ленинградская область, Выборгский район, пос.Кирилловское, ул.Советская, д.38	35 метров
3	3м		Ленинградская область, Выборгский район, пос.Кирпичное ул.Юбилейная, д. 3	50 метров
5	4м		Ленинградская область, Выборгский район, пос.Коробицыно, ул. Сиреневая, д. 2	50 метров

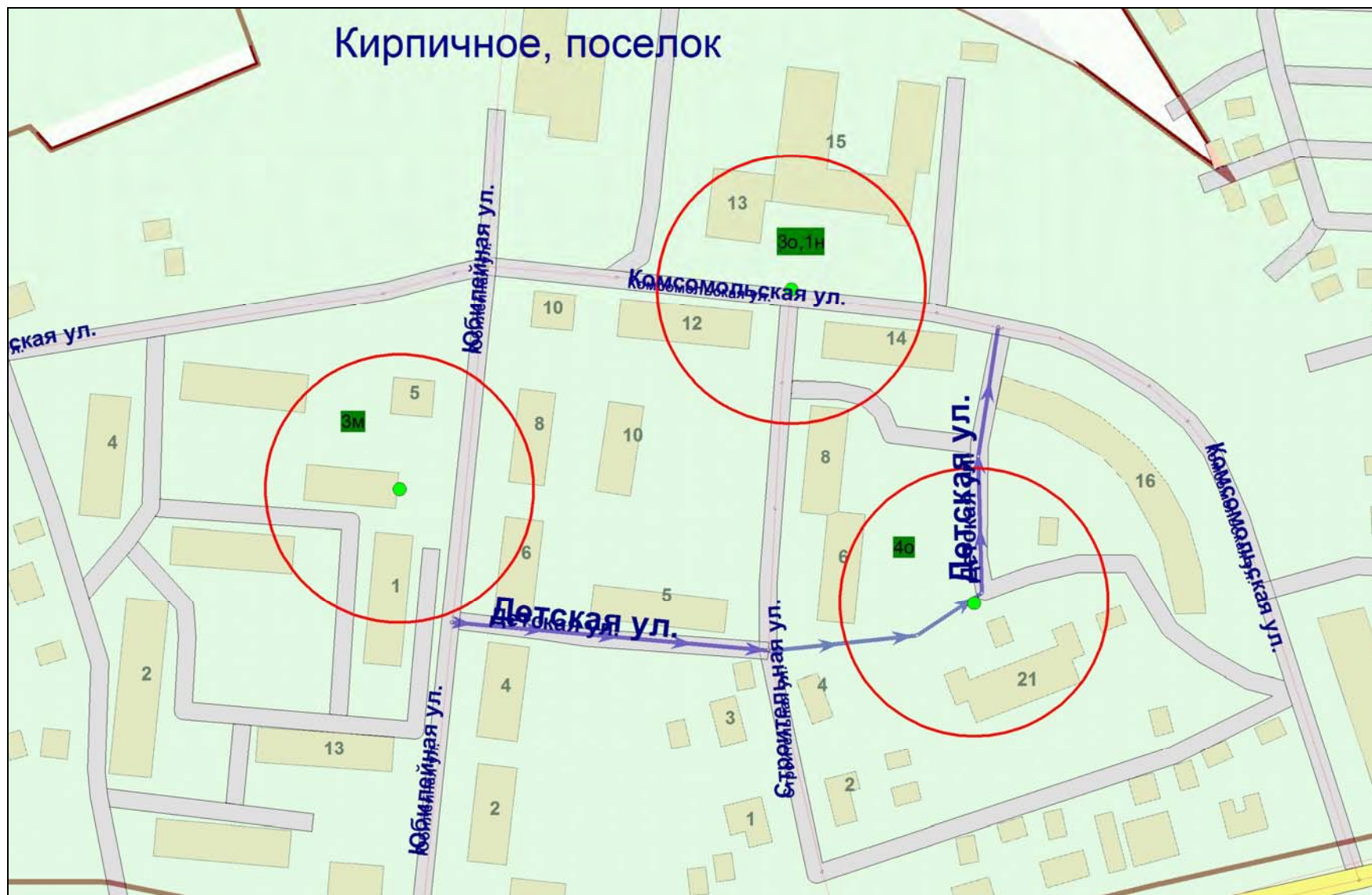
Карта-схема
границ прилегающих территорий к организациям и объектам, на которых не допускается розничная продажа алкогольной продукции на территории
МО «Красносельское сельское поселение» (масштаб 1:2000). Лист № 1



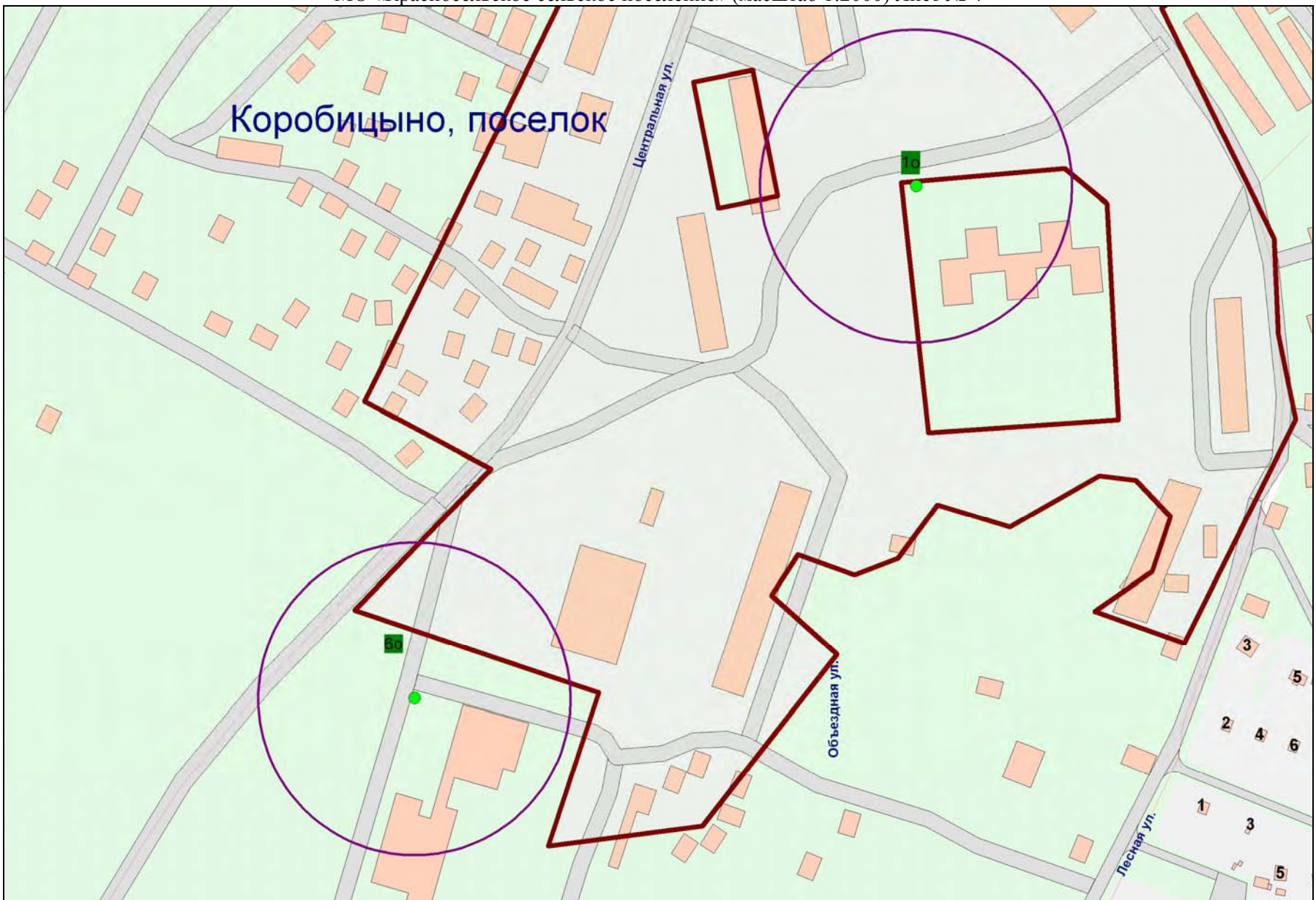
Карта-схема
границ прилегающих территорий к организациям и объектам, на которых не допускается розничная продажа алкогольной продукции на территории
МО «Красносельское сельское поселение» (масштаб 1:2000). Лист № 2



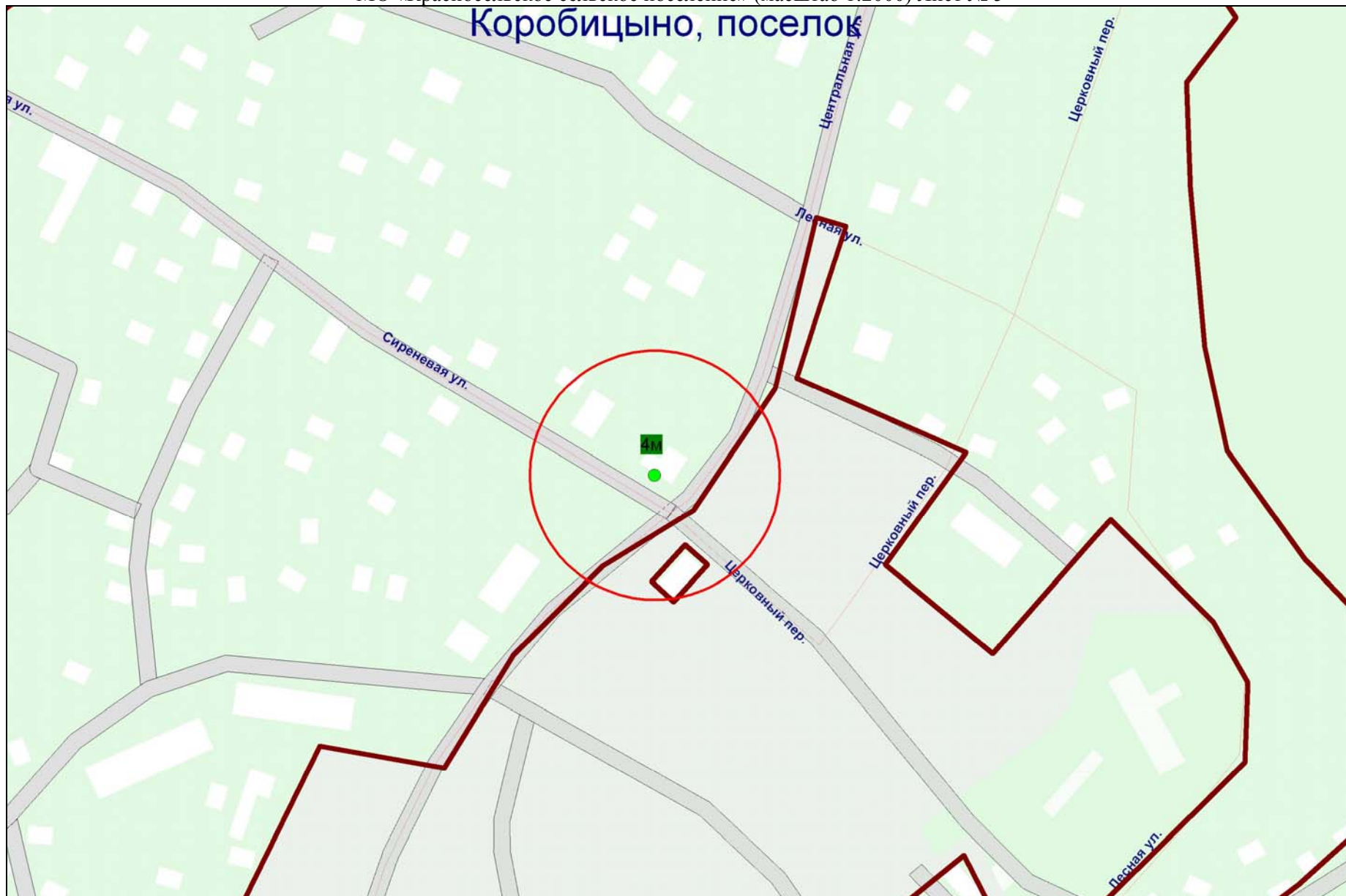
Карта-схема
границ прилегающих территорий к организациям и объектам, на которых не допускается розничная продажа алкогольной продукции на территории
МО «Красносельское сельское поселение» (масштаб 1:2000) Лист № 3



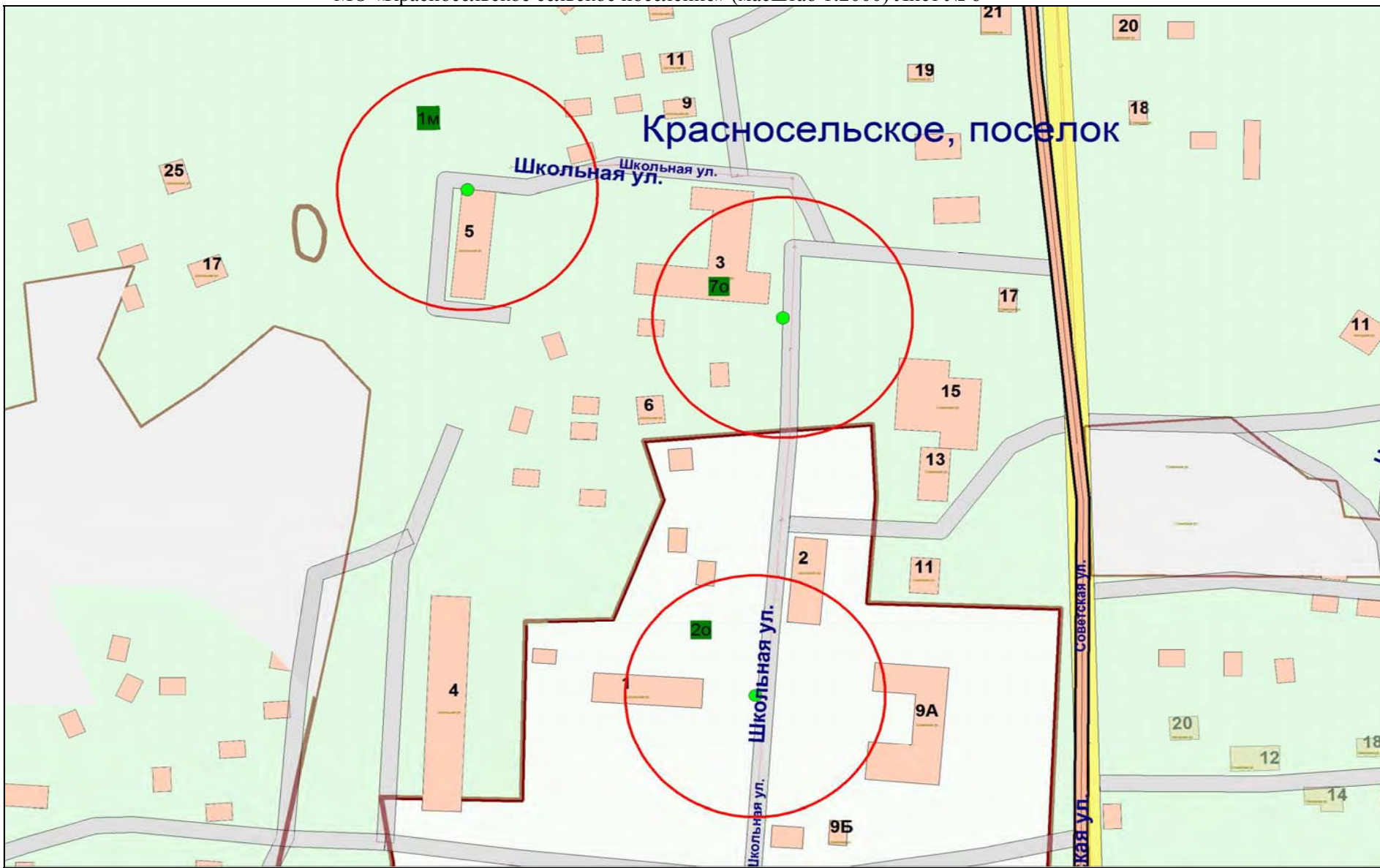
Карта-схема
границ прилегающих территорий к организациям и объектам, на которых не допускается розничная продажа алкогольной продукции на территории
МО «Красносельское сельское поселение» (масштаб 1:2000) Лист № 4



Карта-схема
границ прилегающих территорий к организациям и объектам, на которых не допускается розничная продажа алкогольной продукции на территории
МО «Красносельское сельское поселение» (масштаб 1:2000) Лист № 5



Карта-схема
границ прилегающих территорий к организациям и объектам, на которых не допускается розничная продажа алкогольной продукции на территории
МО «Красносельское сельское поселение» (масштаб 1:2000) Лист № 6

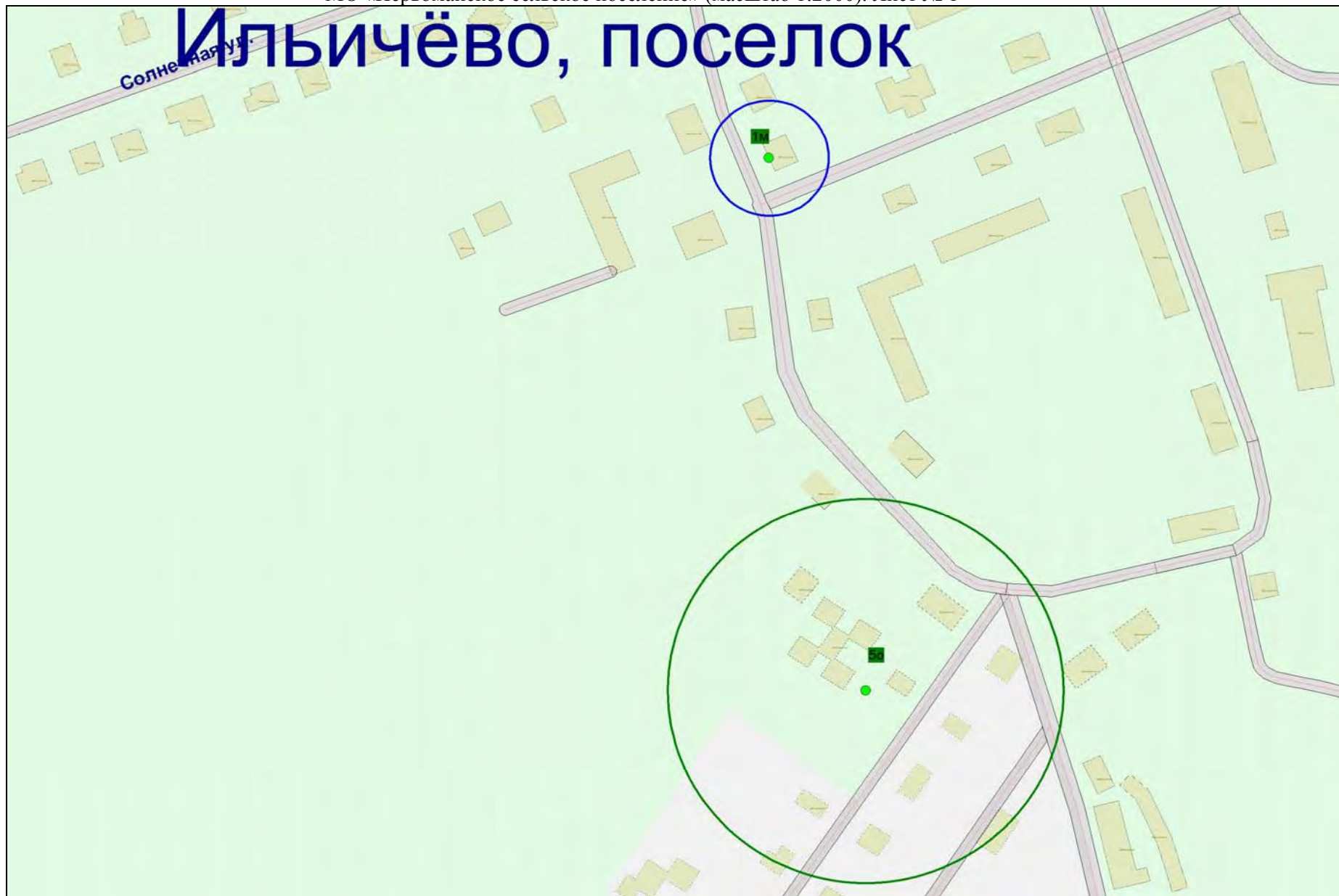


Приложение №6 к постановлению администрации
МО «Выборгский район» Ленинградской области
№426 от 15.02.2019

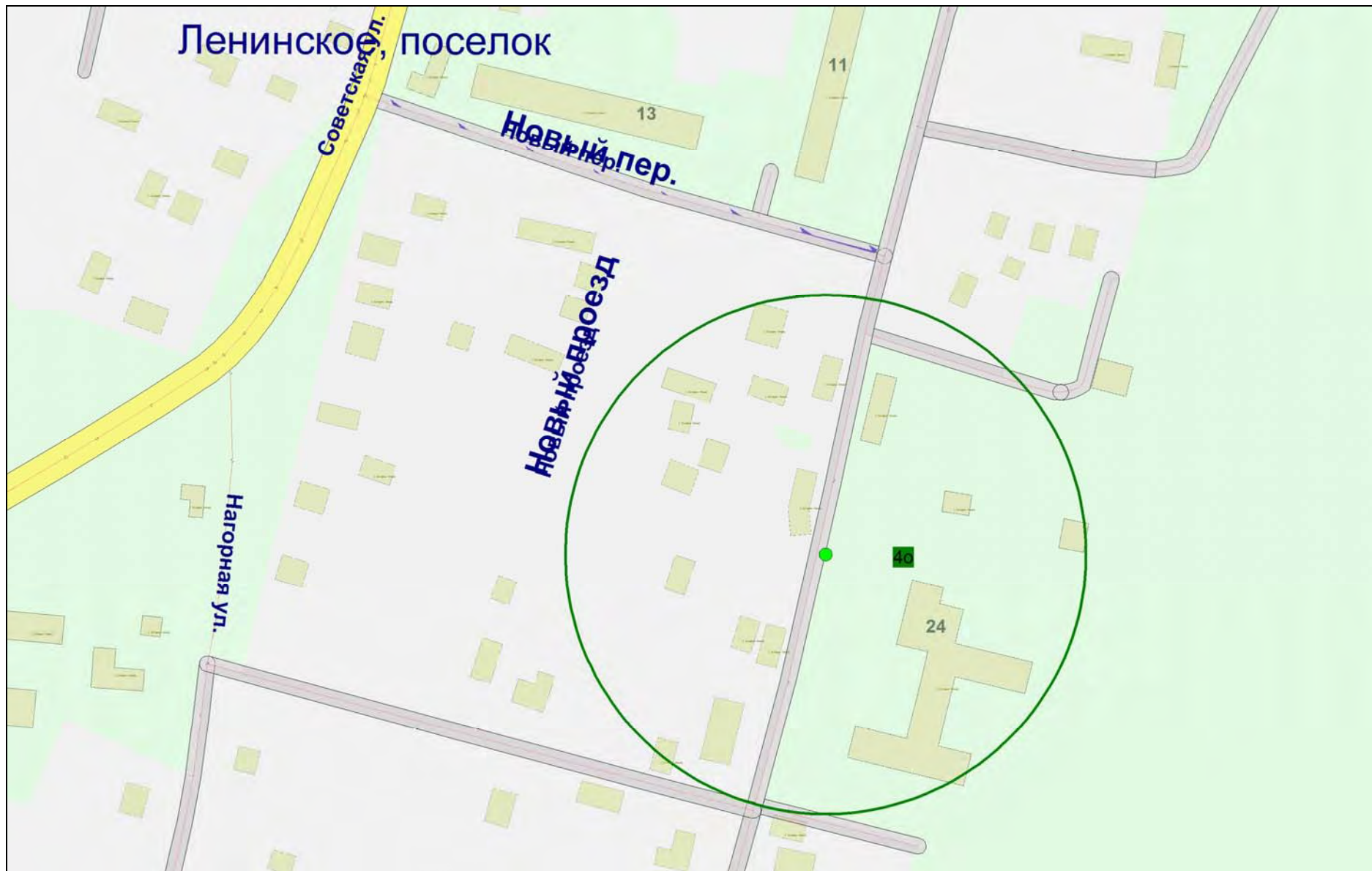
Список организаций и (или) объектов, а также прилегающих к ним территорий,
расположенных на территории МО «Первомайское сельское поселение», на которых не допускается
розничная продажа алкогольной продукции

№ листа схемы	№ в схеме	Наименование организации (объекта)	Адрес	Границы прилегающих территорий
Образовательные организации				
5	1о	МБОУ «Первомайский центр образования»	Ленинградская область, Выборгский район, п.Первомайское, ул. Ленина, д. 48	100 метров
5	2о		<u>дошкольное отделение</u> Ленинградская область, Выборгский район, п.Первомайское, ул. Ленина, д.36,46	100 метров
3	3о		<u>Филиал в п. Ленинское:</u> <u>дошкольное отделение</u> Ленинградская область, Выборгский район, п.Ленинское, ул.Новая, д. 11	100 метров
2	4о		<u>Филиал в п. Ленинское:</u> <u>основная школа</u> Ленинградская область, Выборгский район, п.Ленинское, ул. Заречная, д. 24	100 метров
1	5о		<u>Филиал п. Ильичево</u> Ленинградская область, Выборгский район, п. Ильичево, ул. Лесная, д.14	100 метров
	6о		<u>дошкольное отделение</u> Ленинградская область, Выборгский район, п.Первомайское, ул.Советская, д.19а	100 метров
Организации, осуществляющие обучение несовершеннолетних				
6	1н	МБУДО «Рощинская школа искусств»	Ленинградская область, Выборгский район, пос.Первомайское, ул.Ленина, д.72	50 метров
Медицинские организации				
1	1м	ГБУЗ ЛО "Рощинская районная больница"	Ленинградская область, Выборгский район, пос.Ильичево, ул.Садовая, д.1	30 метров
3	2м		Ленинградская область, Выборгский район, пос. Ленинское, д. б/н, пом. 1-8	15 метров
4	3м	ООО "Ольшаники"	Ленинградская область, Выборгский район, пос.Ольшаники, ул.Центральная, д.50. Здание спального корпуса №4, №6, клуба-столовой, лит. А1	30 метров
4	4м		Ленинградская область, Выборгский район, пос.Ольшаники, ул.Центральная, дом 50, лит.А. Здание спортивного комплекса, лит. А, А2,А3.	30 метров

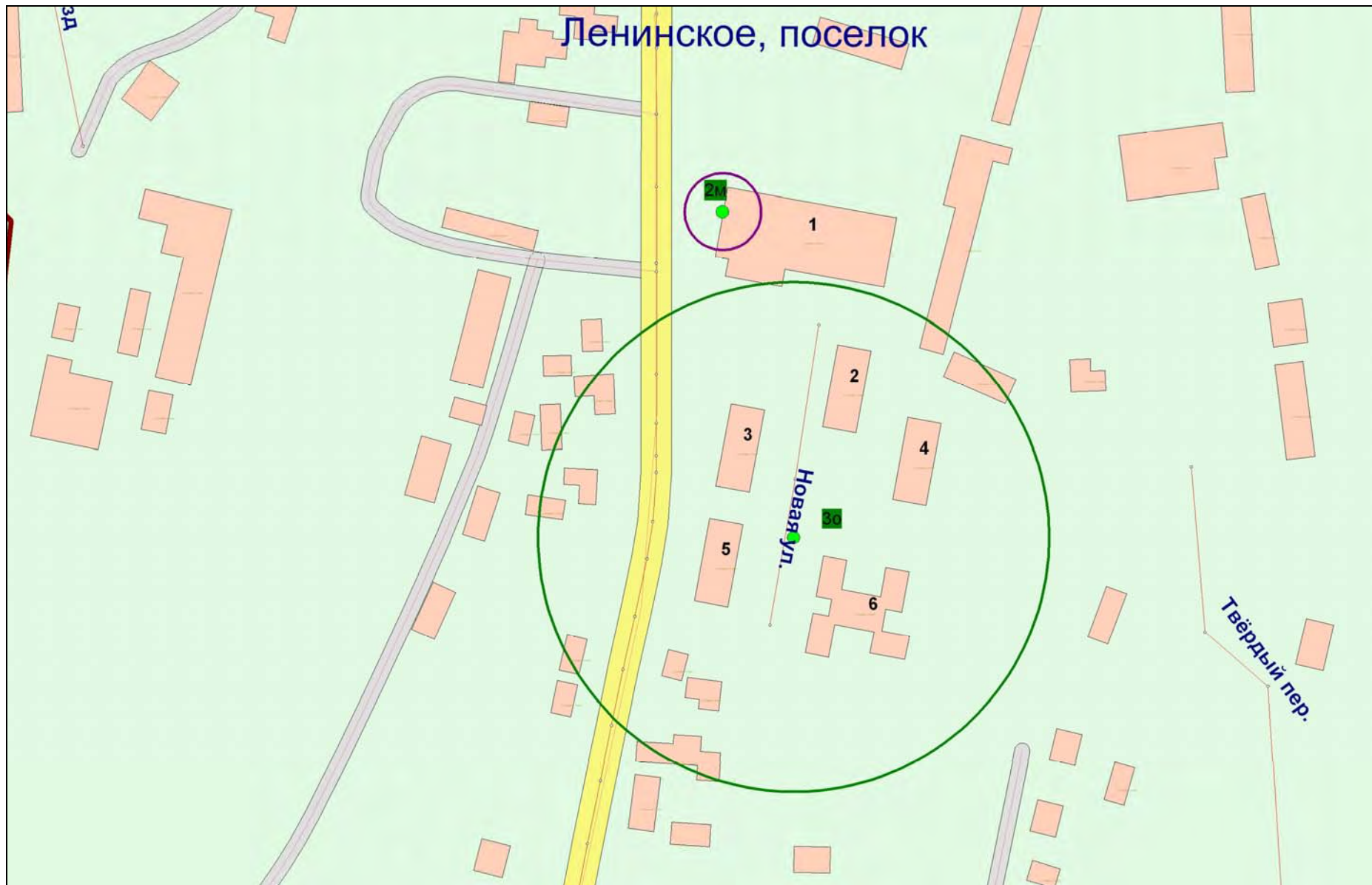
Карта-схема
границ прилегающих территорий к организациям и объектам, на которых не допускается розничная продажа алкогольной продукции на территории
МО «Первомайское сельское поселение» (масштаб 1:2000). Лист № 1



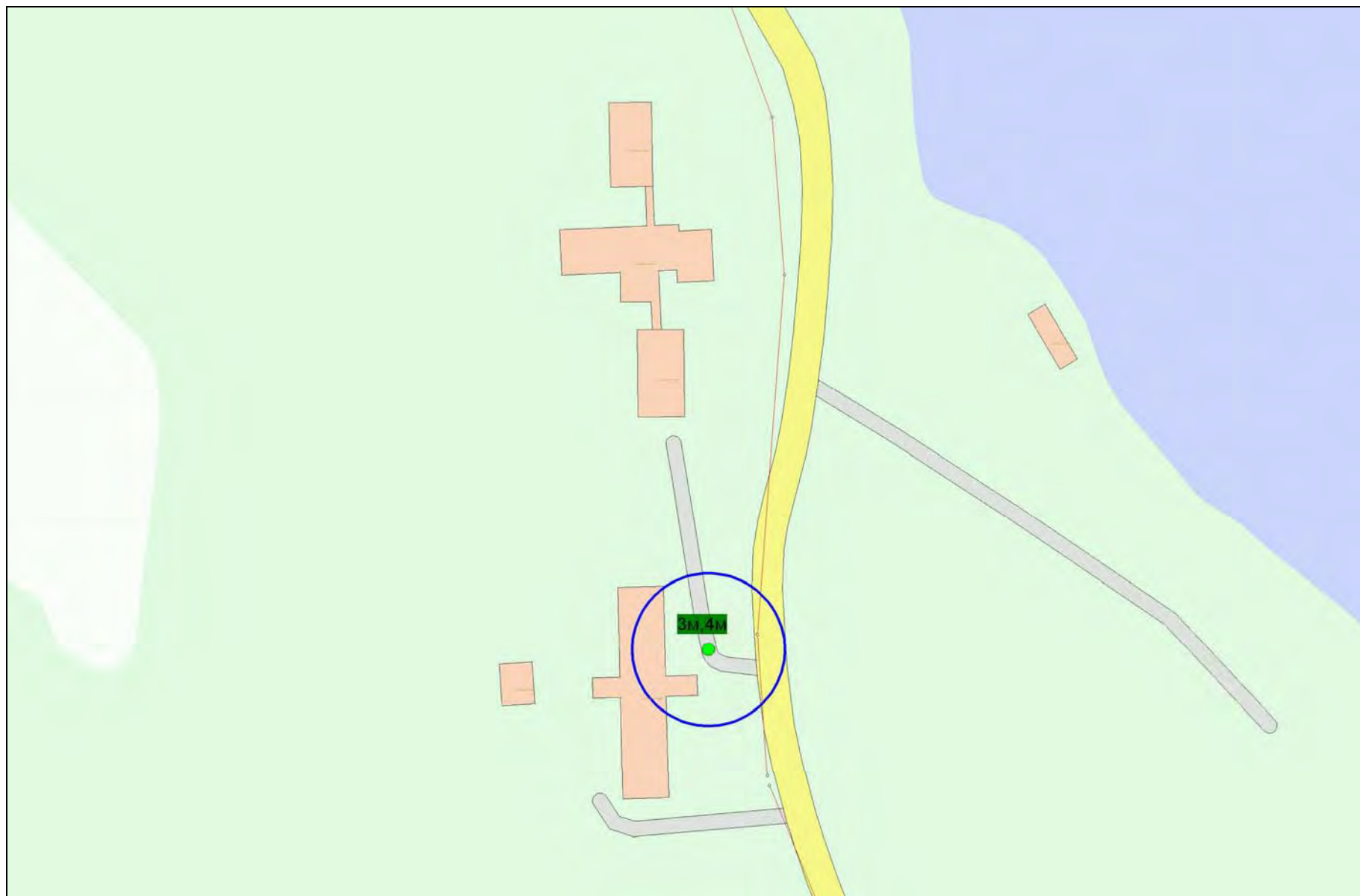
Карта-схема
границ прилегающих территорий к организациям и объектам, на которых не допускается розничная продажа алкогольной продукции на территории
МО «Первомайское сельское поселение» (масштаб 1:2000). Лист № 2



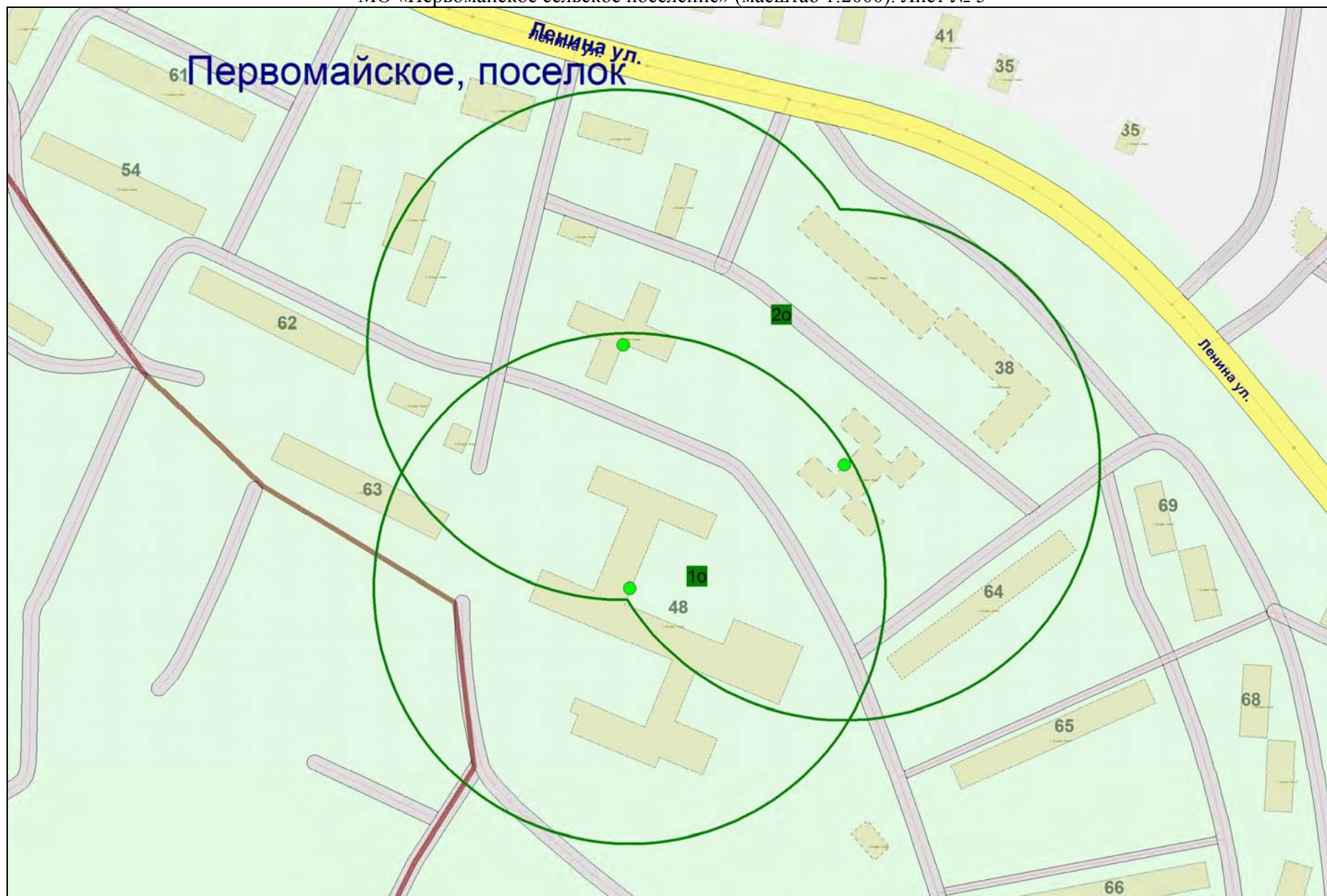
Карта-схема
границ прилегающих территорий к организациям и объектам, на которых не допускается розничная продажа алкогольной продукции на территории
МО «Первомайское сельское поселение» (масштаб 1:2000). Лист № 3



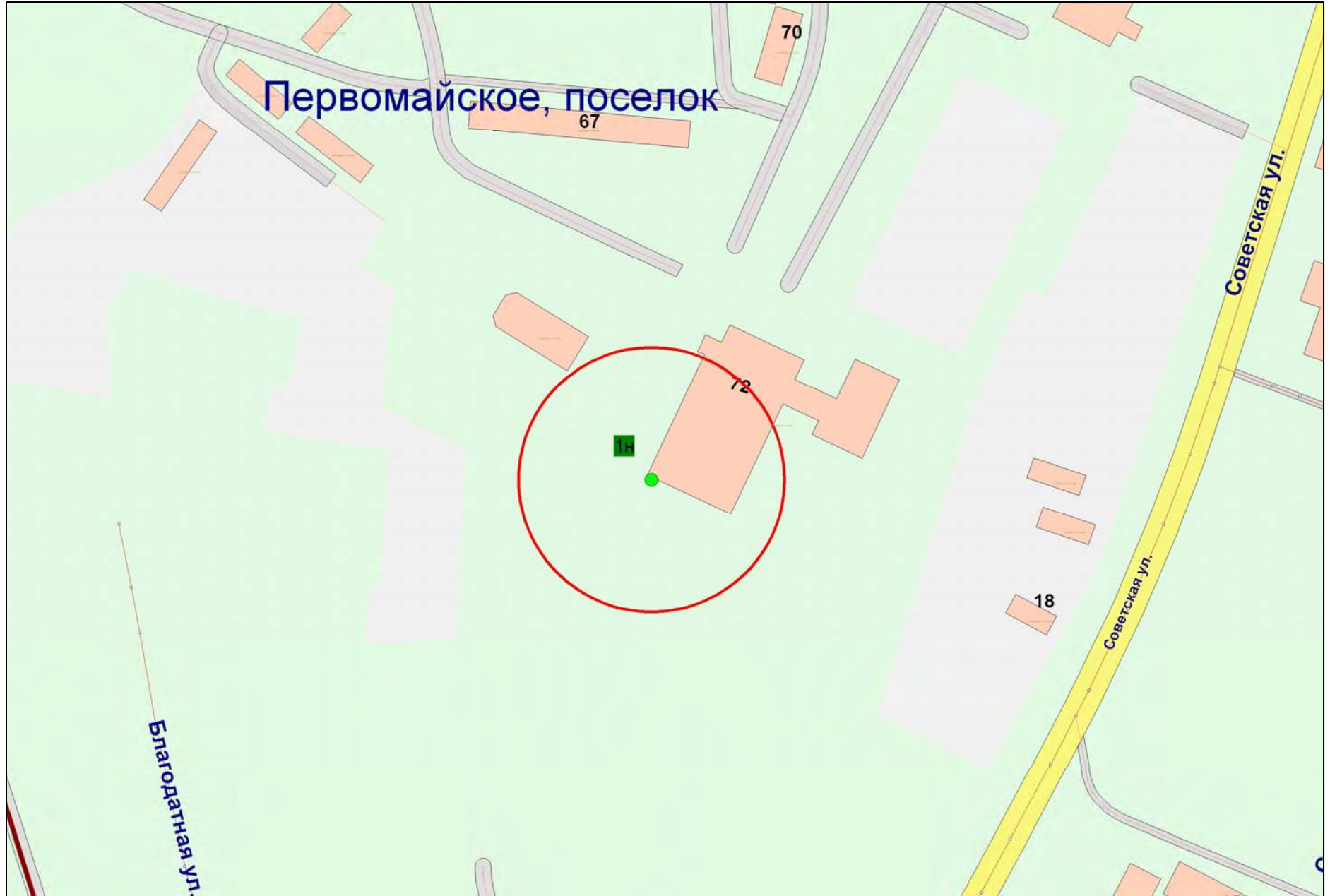
Карта-схема
границ прилегающих территорий к организациям и объектам, на которых не допускается розничная продажа алкогольной продукции на территории
МО «Первомайское сельское поселение» пос.Ольшаники (масштаб 1:2000). Лист № 4



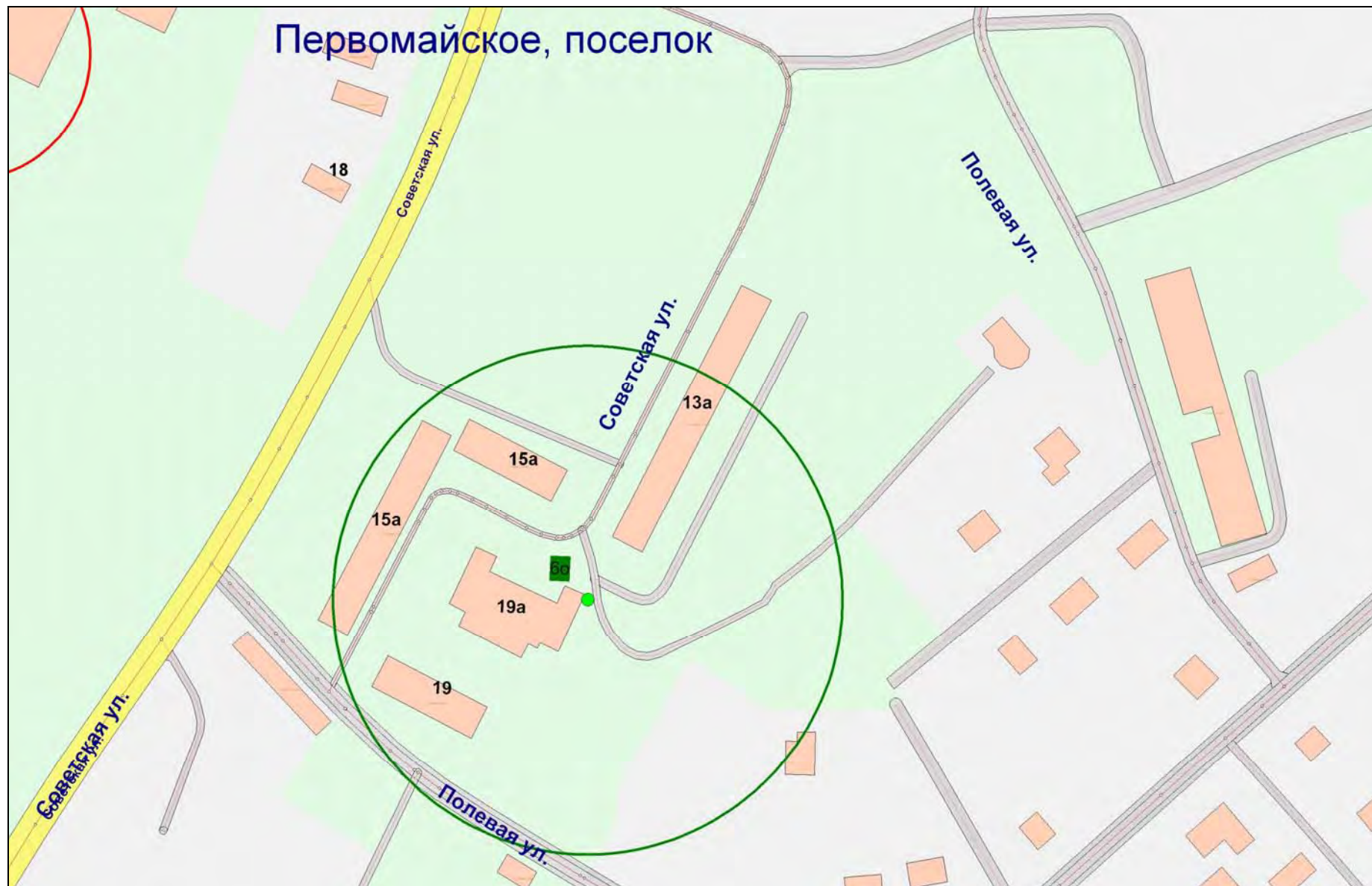
Карта-схема
границ прилегающих территорий к организациям и объектам, на которых не допускается розничная продажа алкогольной продукции на территории
МО «Первомайское сельское поселение» (масштаб 1:2000). Лист № 5



Карта-схема
границ прилегающих территорий к организациям и объектам, на которых не допускается розничная продажа алкогольной продукции на территории
МО «Первомайское сельское поселение» (масштаб 1:2000). Лист № 6



Карта-схема
границ прилегающих территорий к организациям и объектам, на которых не допускается розничная продажа алкогольной продукции на территории
МО «Первомайское сельское поселение» (масштаб 1:2000). Лист № 7

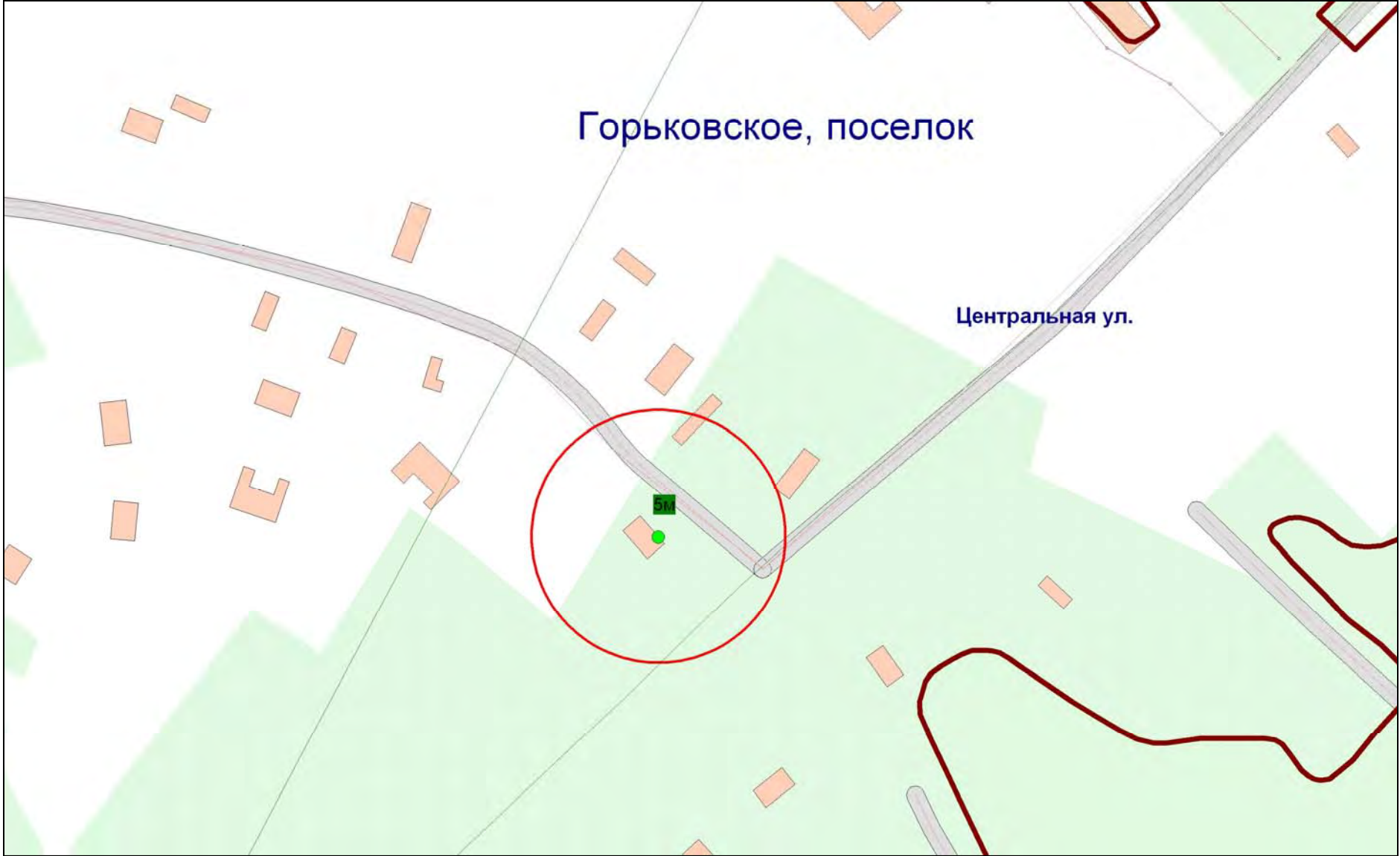


Приложение №7 к постановлению администрации
МО «Выборгский район» Ленинградской области
№426 от 15.02.2019

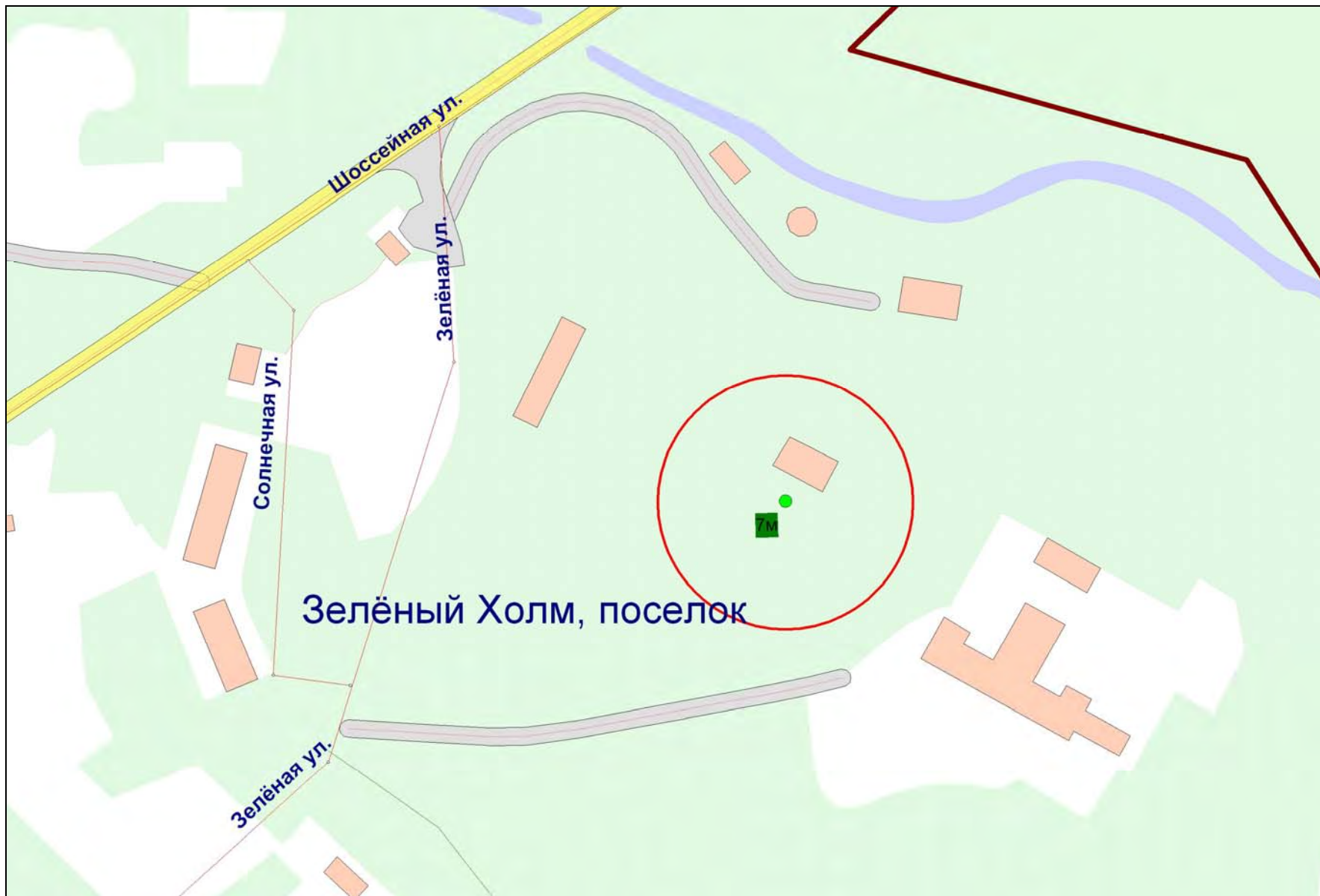
Список организаций и (или) объектов, а также прилегающих к ним территорий,
расположенных на территории МО «Полянское сельское поселение», на которых не допускается
розничная продажа алкогольной продукции

№ листа схемы	№ в схеме	Наименование организации (объекта)	Адрес	Границы прилегающих территорий
Образовательные объекты				
10	1о	МБОУ «Семиозерская основная общеобразовательная школа»	Ленинградская область, Выборгский район, п. Семиозерье, ул. Центральная, д.58 <u>дошкольное отделение</u> Ленинградская область, Выборгский район, п. Семиозерье, ул. Центральная, д.57	100 метров
4	2о	МБОУ «Каменская средняя общеобразовательная школа»	Ленинградская область, Выборгский район, п. Каменка	45 метров
5	3о	ФКДОУ № 2038 (Федеральное Казенное дошкольное общеобразовательное учреждение)	Ленинградская область, Выборгский район, п. Каменка	45 метров
8	4о	МБОУ «Полянская средняя общеобразовательная школа»	Ленинградская область, Выборгский район, п. Поляны, Выборгское шоссе, д.73 <u>дошкольное отделение</u>	100 метров
7	5о		Ленинградская область, Выборгский район, п. Поляны, Выборгское шоссе, д.75	100 метров
14	6о		Филиал (начальная школа): Ленинградская область, Выборгский район, п. Тарасово, ул. Школьная, д.11	100 метров
11	7о	МБОУ «Приветненская средняя общеобразовательная школа»	Ленинградская область, Выборгский район, п/о Приветненское –1, ул.Военных строителей, д.11	100 метров
6	8о		<u>дошкольное отделение</u> Ленинградская область, Выборгский район, п. Песочное, ул. 50 лет Октября	100 метров
Организации, осуществляющие обучение несовершеннолетних				
4	1н	МБУДО «Школа искусств «Канталия»	Ленинградская область, Выборгский район, пос. Каменка, д.13	30 метров
Медицинские организации				
7,8	1м	ГБУЗ ЛО "Рощинская районная больница"	Ленинградская область, Выборгский район, пос. Поляны, д.б/н;	50 метров
11	2м		Ленинградская область, Выборгский район, пос.Приветнинское-1, строение 107, лит. А, пом. 1-10 на 2 этаже	50 метров
6	3м		Ленинградская область, Выборгский район, п.Песочное, д. б/н, лит. А	50 метров
1	5м		Ленинградская область, Выборгский район, пос.Горьковское, ул.Центральная, д.28	50 метров
10	6м		Ленинградская область, Выборгский район, пос.Приветинское, ул.Центральная, д.25а	50 метров
2	7м	ГБУЗ ЛО «Зеленохолмская областная туберкулезная больница»	Ленинградская область, Выборгский район, п.Зеленый Холм, ул. Зеленая д.2	50 метров
13	8м	СПбГУЗ "Городской туберкулезный санаторий "Сосновый Бор"	Ленинградская область, Выборгский район, п.Сосновый Бор ул.Александра Невского, д.16	50 метров
3	9м	Филиал № 14 ФГКУ «442-й военный клинический госпиталь МО РФ»	Лен. обл., Выборгский р-н п. Каменка д. б/н лит. А, офис №36	35 метров
Объекты военного назначения				
3	1в	Войсковая часть 02511	Ленинградская область Выборгский район п.Каменка	100 метров
9	2в	УНЭБ ВИТИ Военной Академии материально – технического обеспечения им. Генерала А.В. Хрулева	Ленинградская область Выборгский район п.ст.Приветнинское	100 метров

Карта-схема
границ прилегающих территорий к организациям и объектам, на которых не допускается розничная продажа алкогольной продукции на территории МО «Полянское сельское поселение» (масштаб 1:2000). Лист № 1



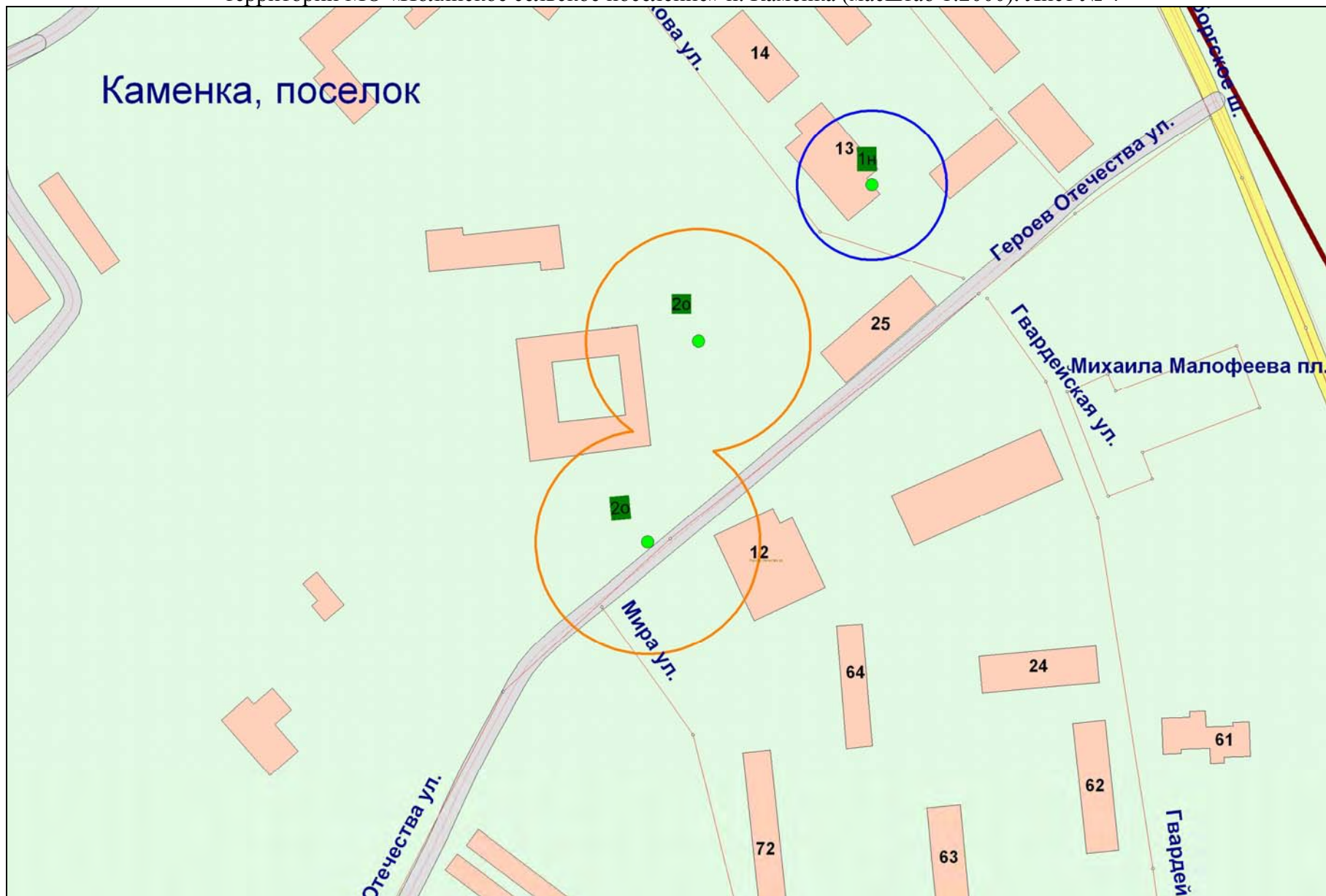
Карта-схема
границ прилегающих территорий к организациям и объектам, на которых не допускается розничная продажа алкогольной продукции на территории МО «Полянское сельское поселение» (масштаб 1:2000). Лист № 2



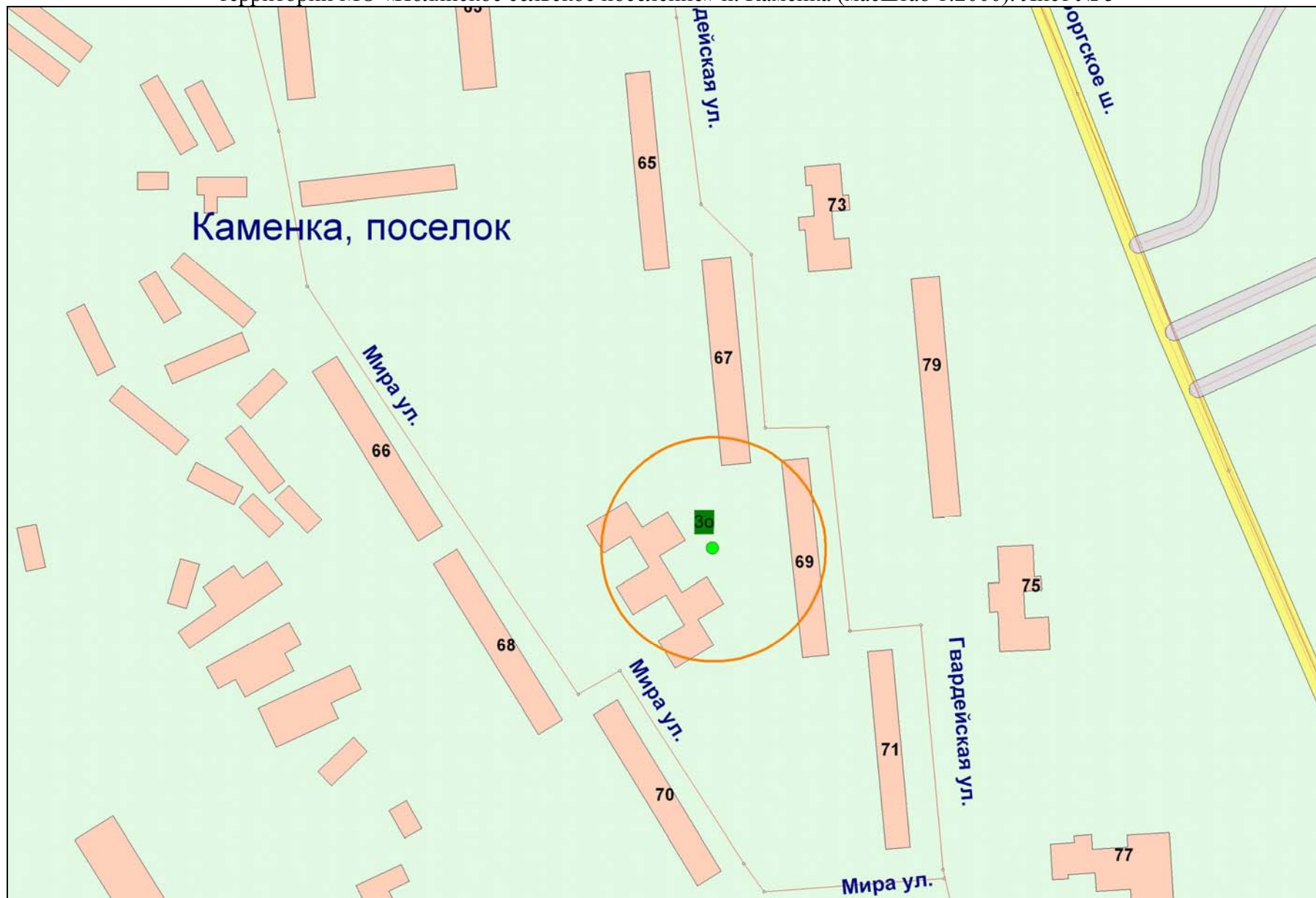
Карта-схема
границ прилегающих территорий к организациям и объектам, на которых не допускается розничная продажа алкогольной продукции на территории МО «Полянское сельское поселение» (масштаб 1:2000). Лист № 3



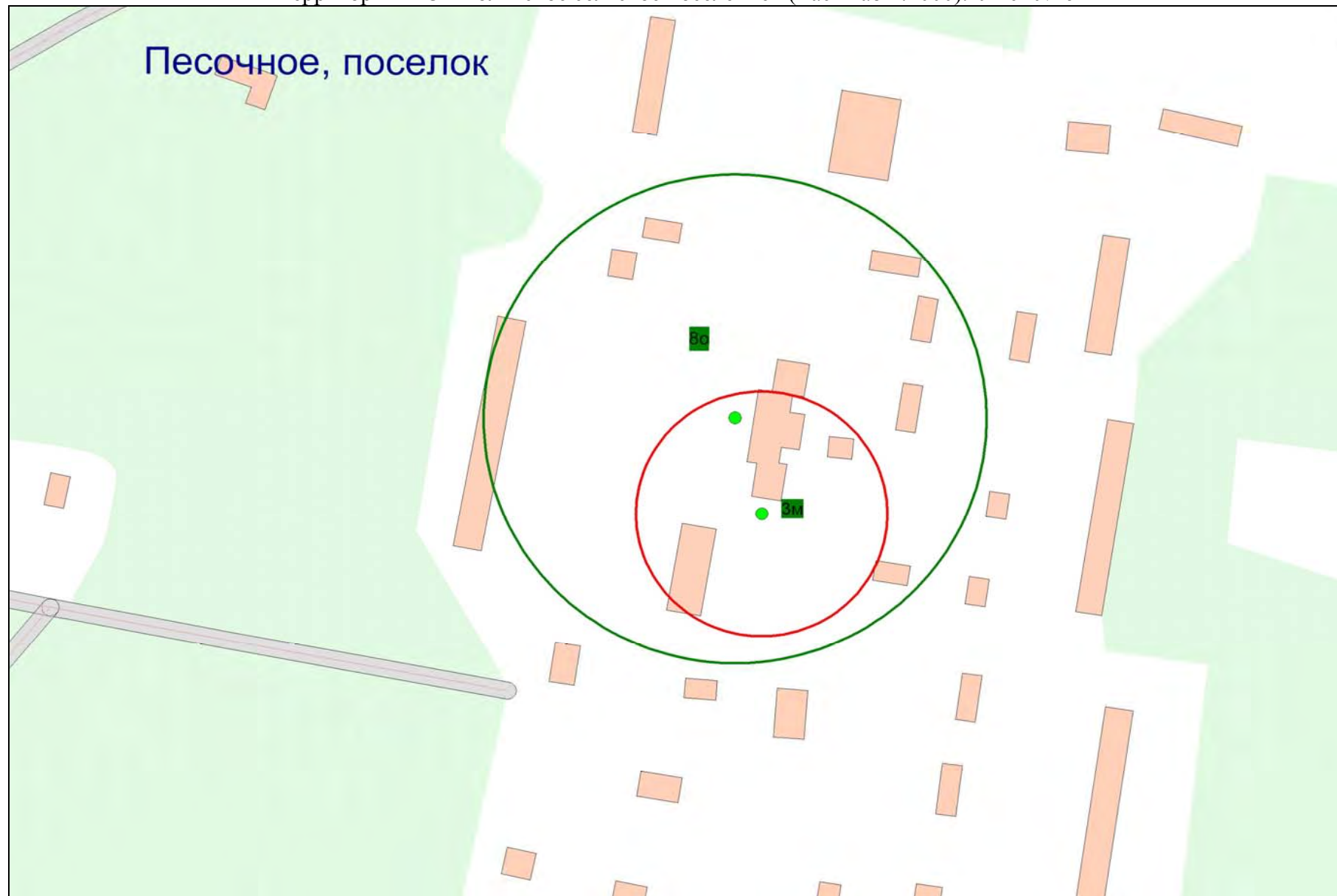
Карта-схема
границ прилегающих территорий к организациям и объектам, на которых не допускается розничная продажа алкогольной продукции на территории МО «Полянское сельское поселение» п. Каменка (масштаб 1:2000). Лист № 4



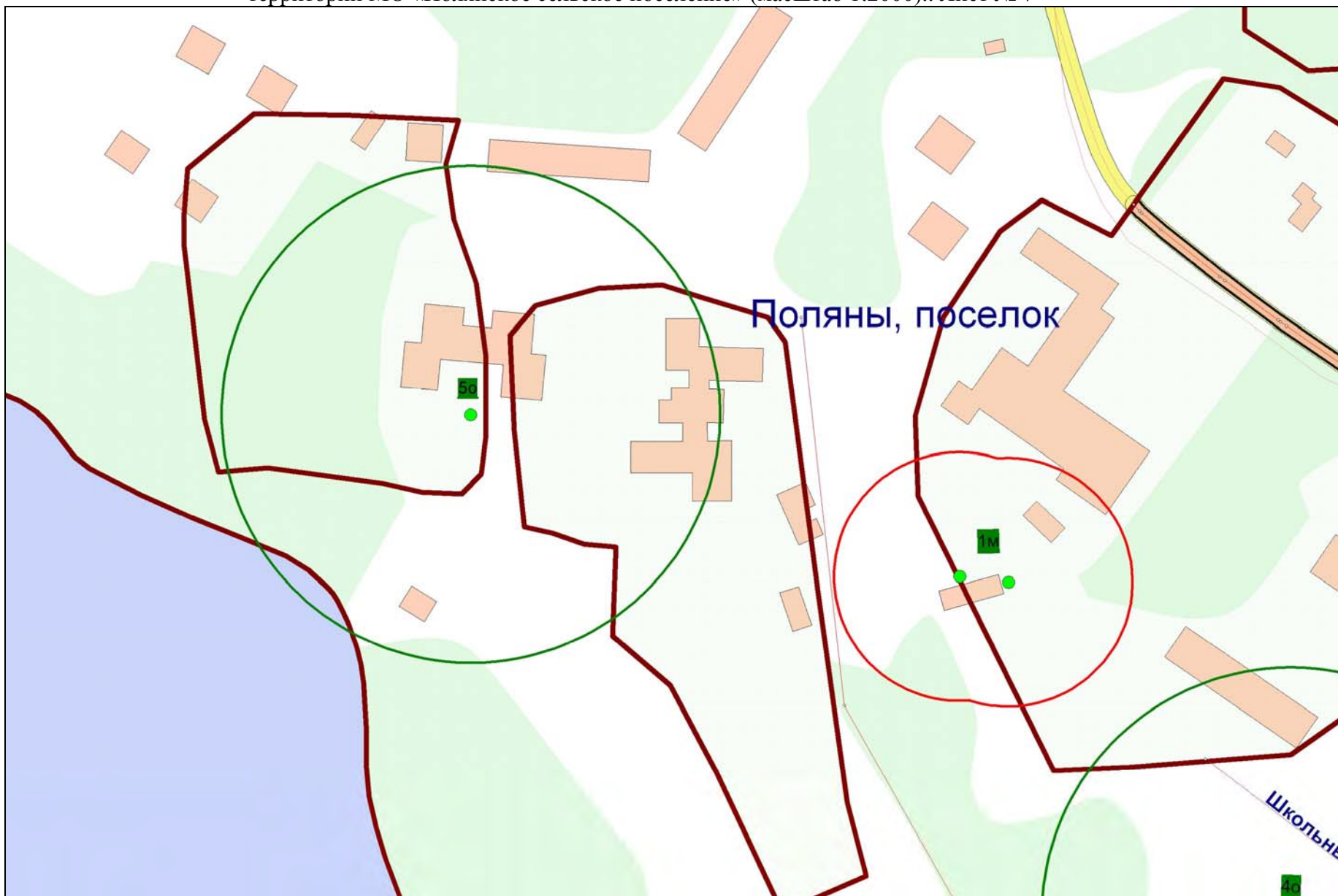
Карта-схема
границ прилегающих территорий к организациям и объектам, на которых не допускается розничная продажа алкогольной продукции на территории МО «Полянское сельское поселение» п. Каменка (масштаб 1:2000). Лист № 5



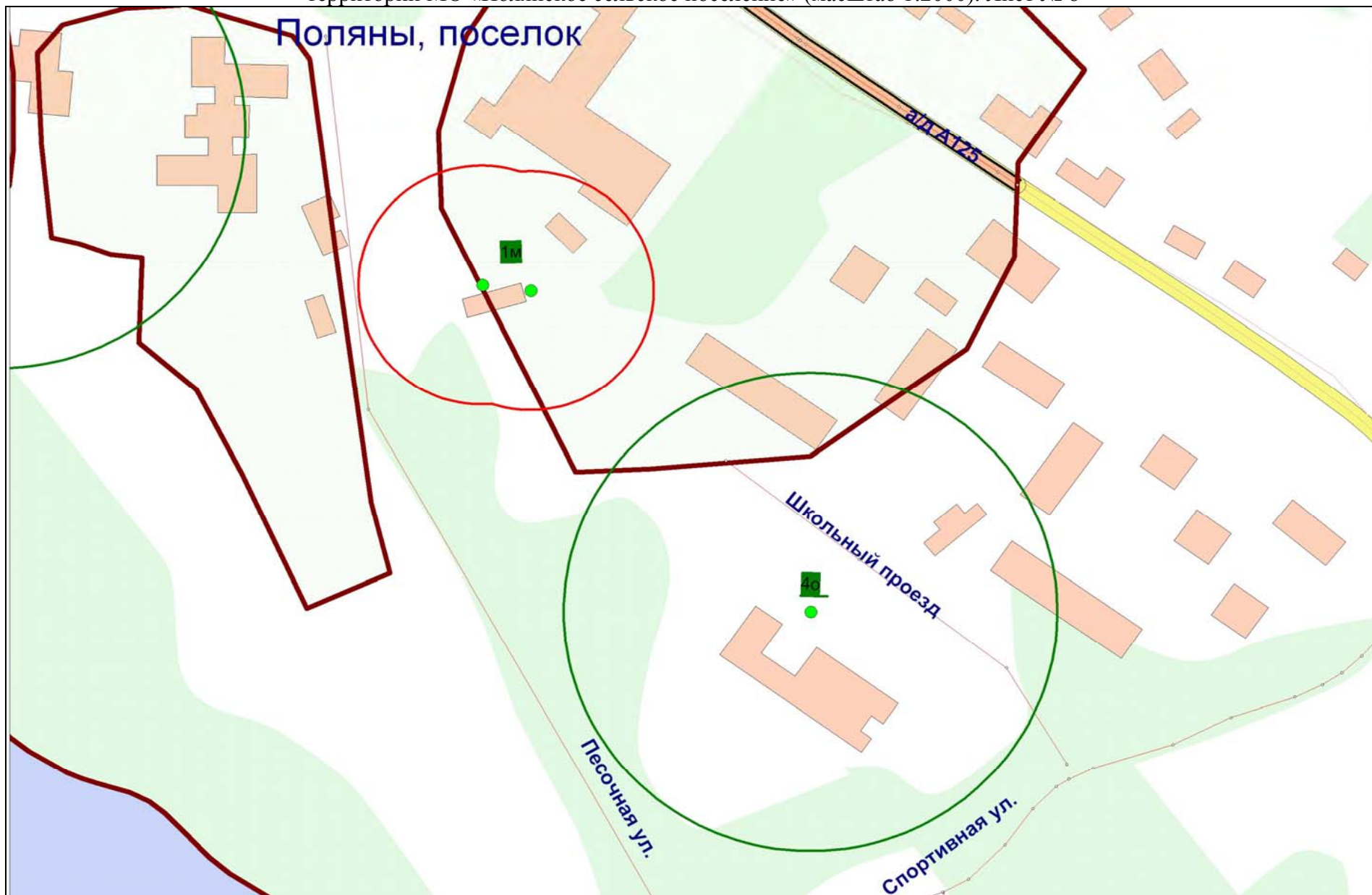
Карта-схема
границ прилегающих территорий к организациям и объектам, на которых не допускается розничная продажа алкогольной продукции на территории МО «Полянское сельское поселение» (масштаб 1:2000). Лист № 6



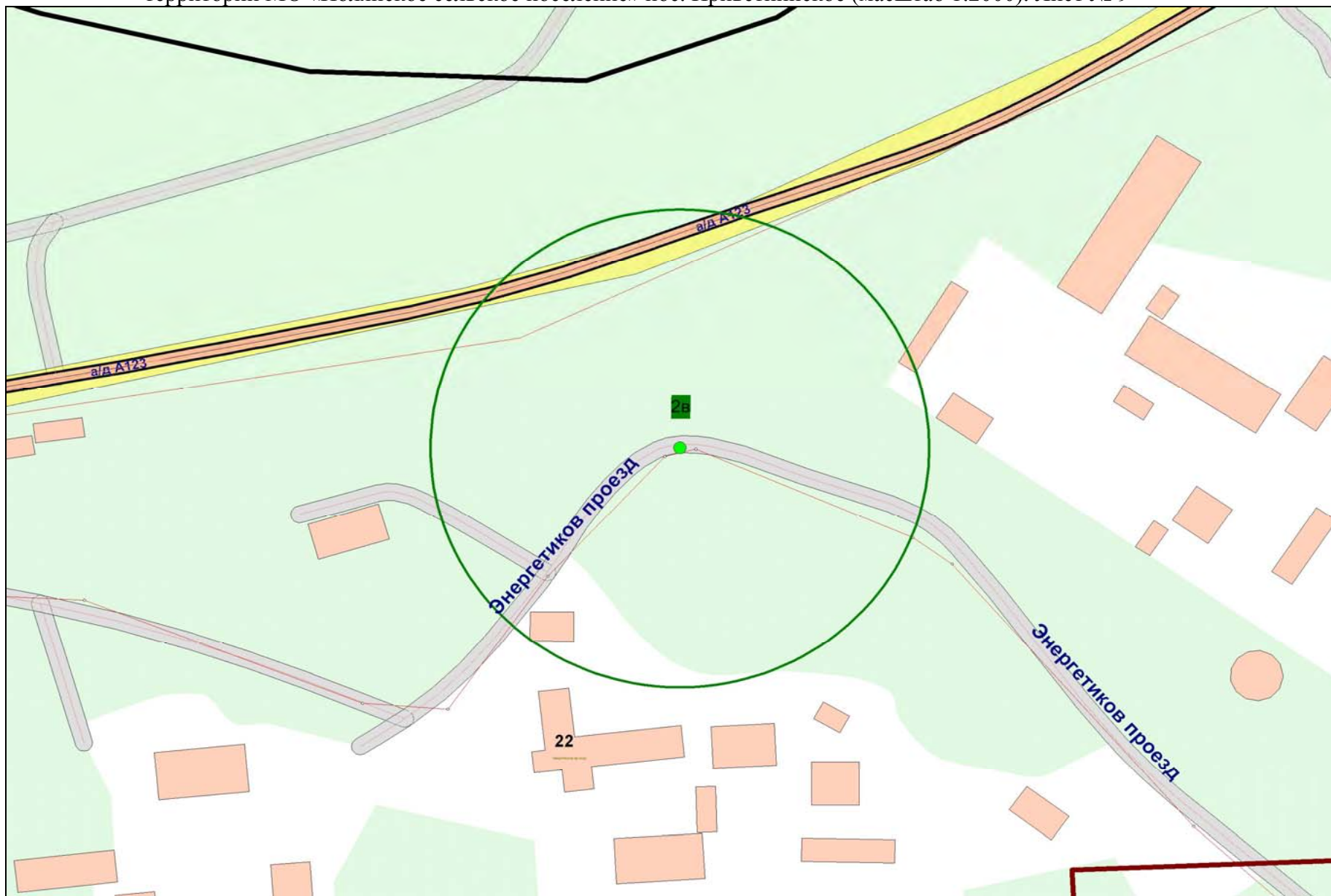
Карта-схема
границ прилегающих территорий к организациям и объектам, на которых не допускается розничная продажа алкогольной продукции на территории МО «Полянское сельское поселение» (масштаб 1:2000).. Лист № 7



Карта-схема
границ прилегающих территорий к организациям и объектам, на которых не допускается розничная продажа алкогольной продукции на территории МО «Полянское сельское поселение» (масштаб 1:2000). Лист № 8



Карта-схема
границ прилегающих территорий к организациям и объектам, на которых не допускается розничная продажа алкогольной продукции на территории МО «Полянское сельское поселение» пос. Приветнинское (масштаб 1:2000). Лист № 9



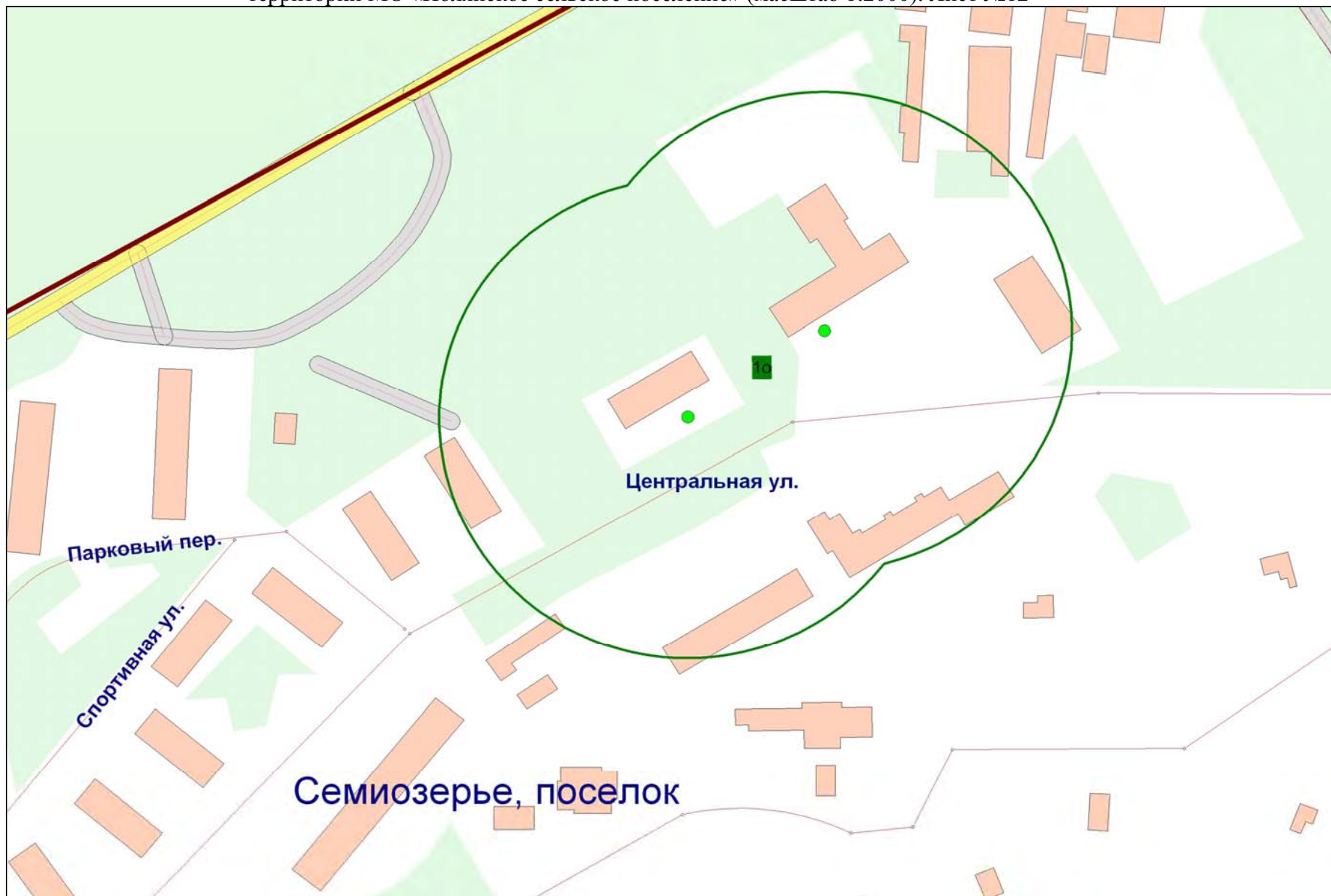
Карта-схема
границ прилегающих территорий к организациям и объектам, на которых не допускается розничная продажа алкогольной продукции на территории МО «Полянское сельское поселение» (масштаб 1:2000). Лист № 10



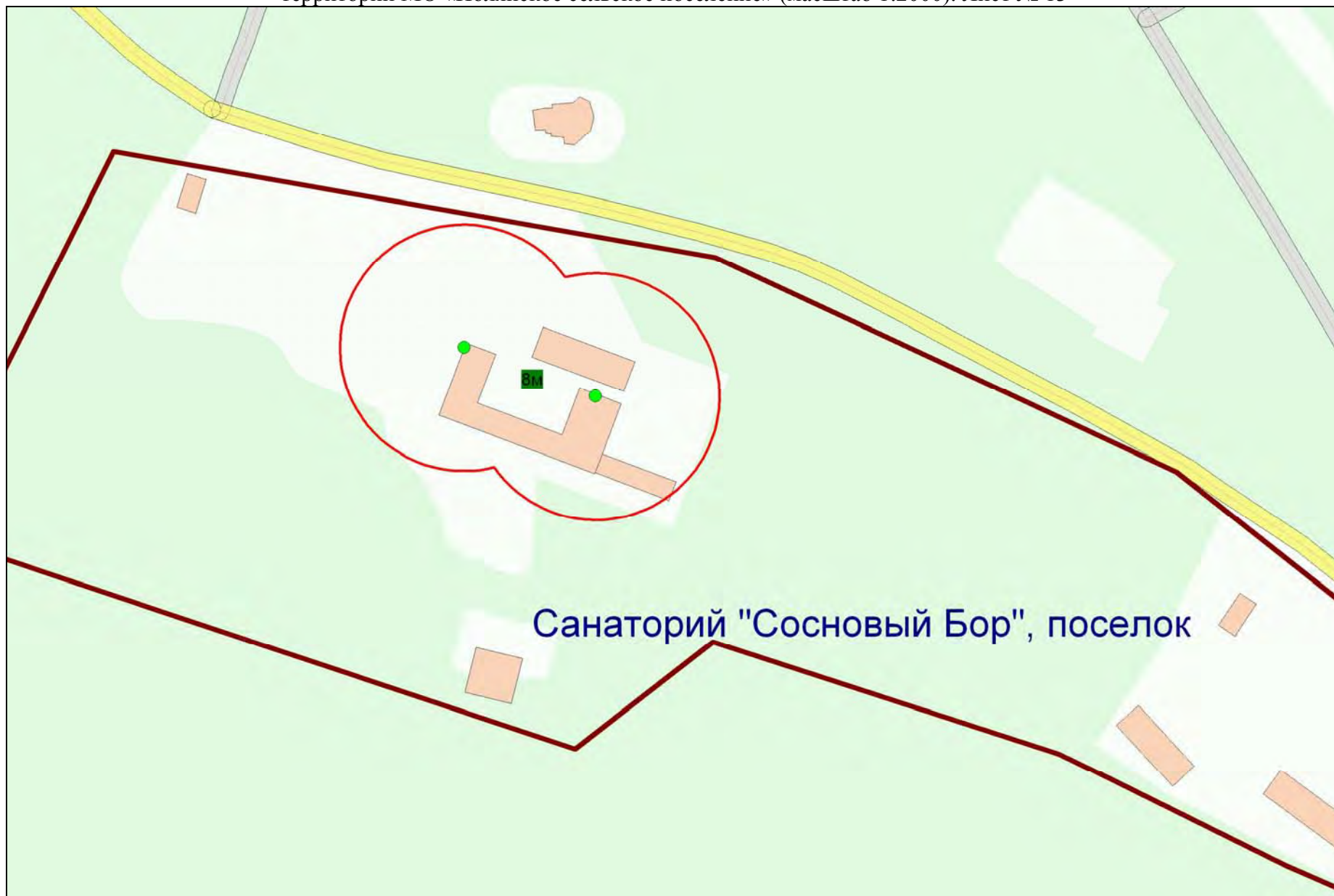
Карта-схема
границ прилегающих территорий к организациям и объектам, на которых не допускается розничная продажа алкогольной продукции на территории МО «Полянское сельское поселение» (масштаб 1:2000). Лист № 11



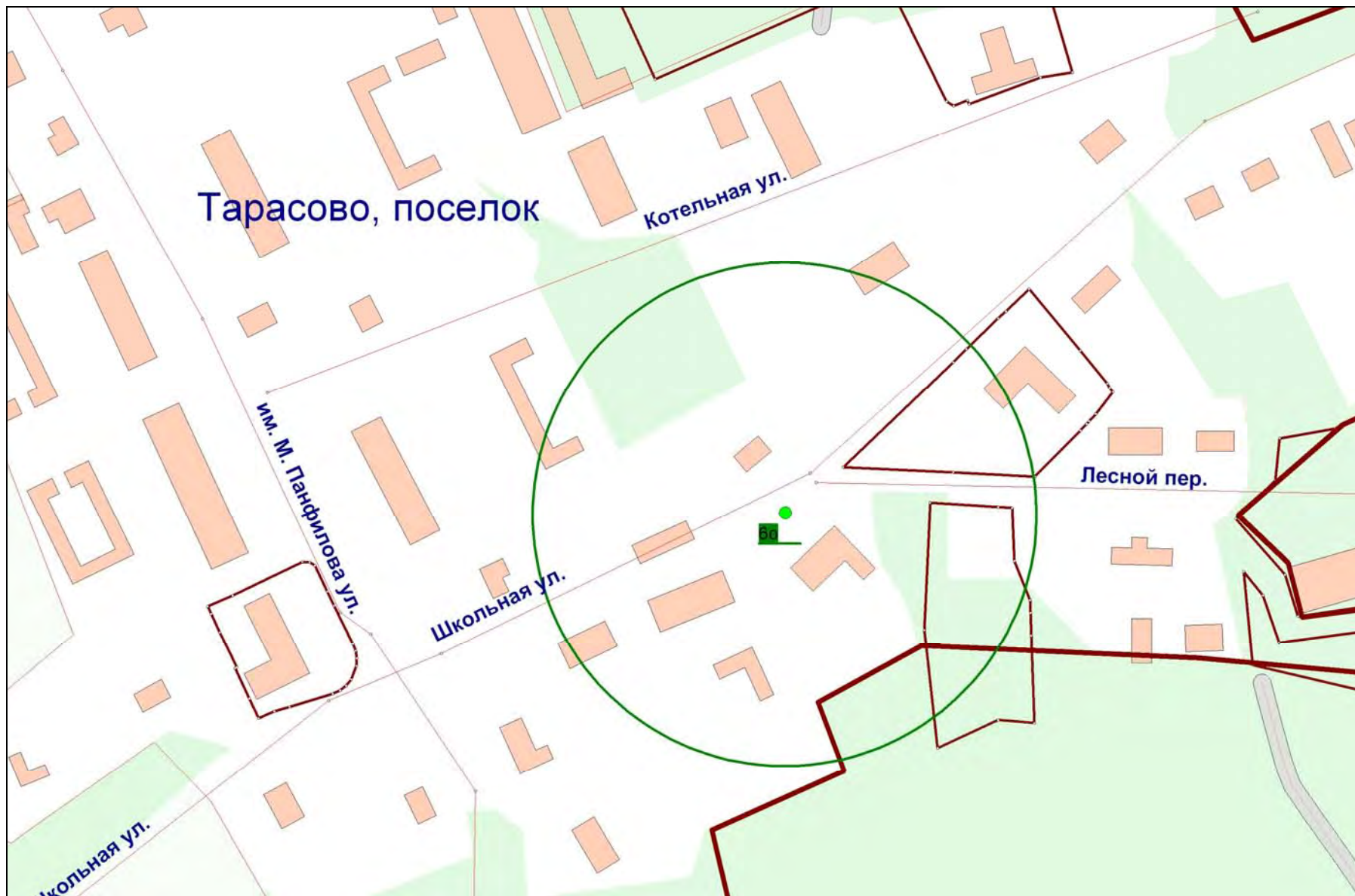
Карта-схема
границ прилегающих территорий к организациям и объектам, на которых не допускается розничная продажа алкогольной продукции на территории МО «Полянское сельское поселение» (масштаб 1:2000). Лист №12



Карта-схема
границ прилегающих территорий к организациям и объектам, на которых не допускается розничная продажа алкогольной продукции на территории МО «Полянское сельское поселение» (масштаб 1:2000). Лист № 13



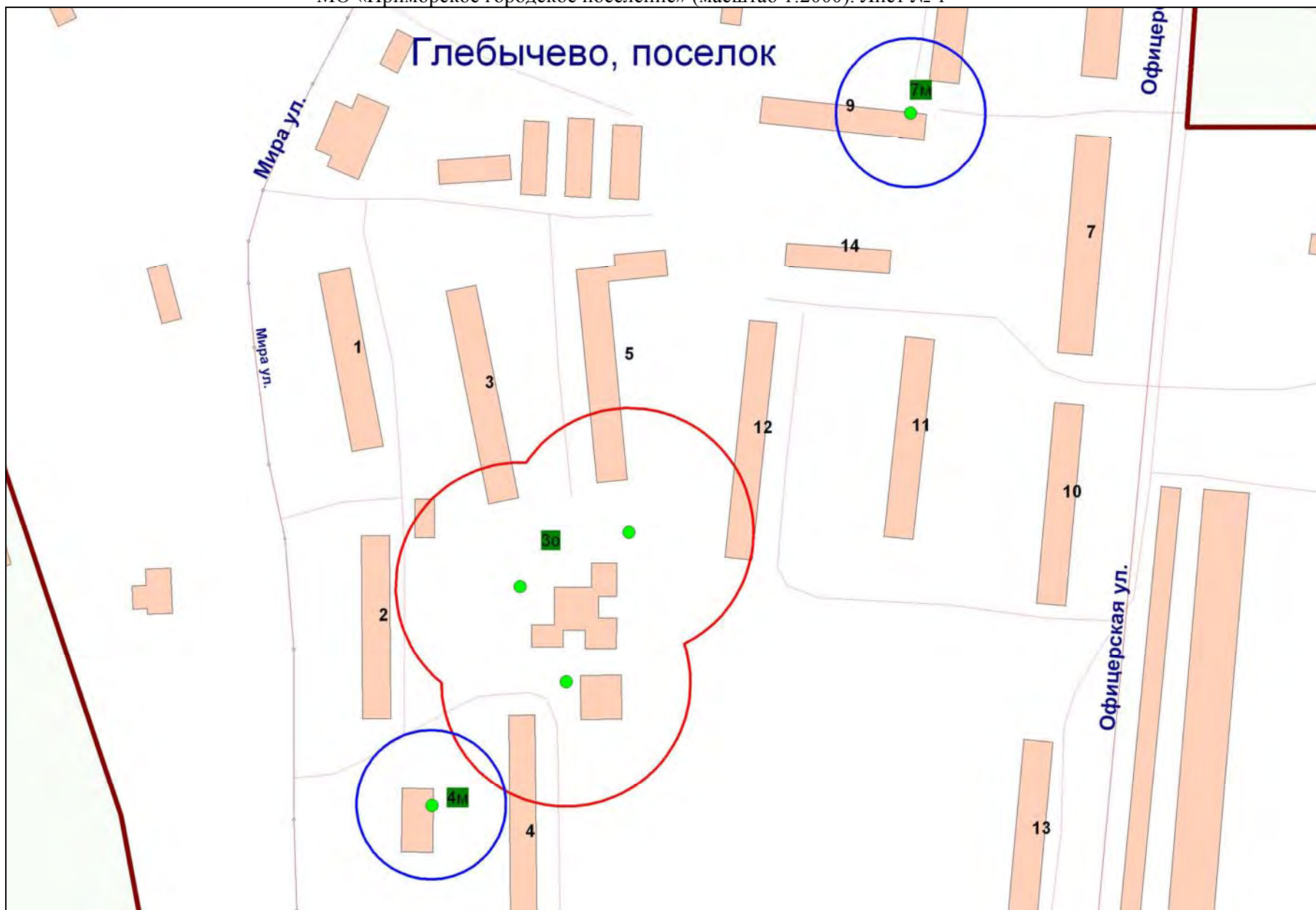
Карта-схема
границ прилегающих территорий к организациям и объектам, на которых не допускается розничная продажа алкогольной продукции на территории МО «Полянское сельское поселение» (масштаб 1:2000). Лист № 14



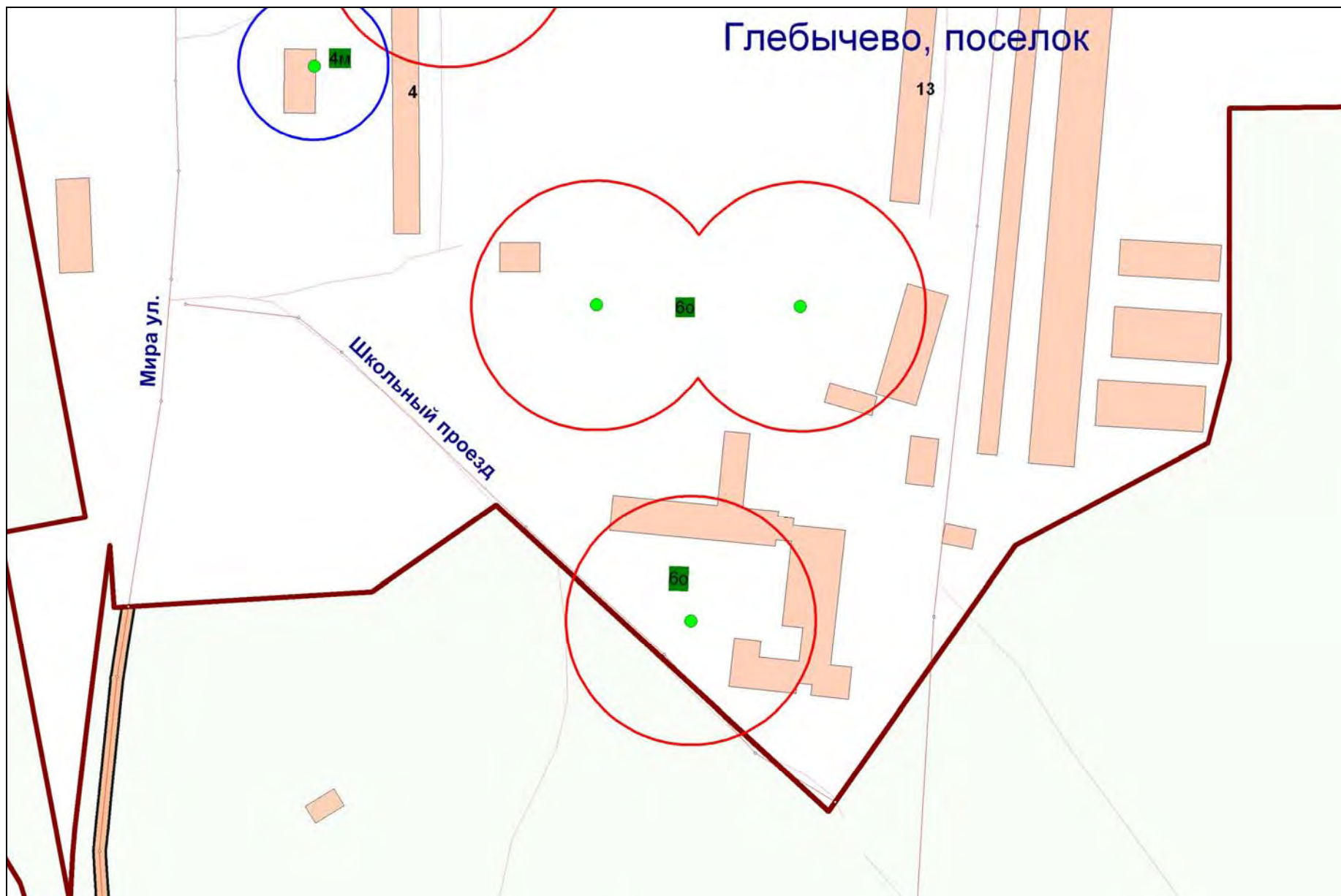
Список организаций и (или) объектов, а также прилегающих к ним территорий,
расположенных на территории МО «Приморское городское поселение», на которых не допускается розничная
продажа алкогольной продукции

№ листа схемы	№ в схеме	Наименование организации (объекта)	Адрес	Границы прилегающих территорий
Образовательные организации				
8	1о	МБДОУ «Детский сад г.Приморска»	Ленинградская область, Выборгский район, г.Приморск, ул.Школьная, д.13	50 метров
8	2о		Ленинградская область, Выборгский район, г.Приморск, наб.Лебедева, д.24	50 метров
1	3о	МБДОУ «Детский сад п.Глебычево»	Ленинградская область, Выборгский район, п.Глебычево, ул. Мира, д. 3а	50 метров
8	4о	МБОУ «Приморская средняя общеобразовательная школа»	Ленинградская область, Выборгский район, г.Приморск, ул. Школьная, д.16	50 метров
3	5о		Ленинградская область, Выборгский район, п.Ермилово.	50 метров
2	6о	МБОУ «Глебычевская средняя общеобразовательная школа»	Ленинградская область, Выборгский район, п.Глебычево, Школьный проезд, д. 2	50 метров
5	7о	МБОУ «Краснодолинская средняя общеобразовательная школа»	Ленинградская область, Выборгский район, п.Красная Долина, Центральное шоссе, д. 8	50 метров
5	8о		<u>дошкольное отделение</u> Ленинградская область, Выборгский район, п.Красная Долина, Центральное шоссе, д. 10 – здание напротив школьного	50 метров
9	9о	ГКОУ ЛО "Приморская школа- интернат, реализующая адаптированные образовательные программы"	Ленинградская область, Выборгский район, г.Приморск, наб.Лебедева, д.44, лит.А	50 метров
Организации, осуществляющие обучение несовершеннолетних				
7	1н	МБУДО «Приморская школа искусств»	Ленинградская область, г.Приморск, Выборгское шоссе д.21	30 метров
7,8	2н		Ленинградская область, г.Приморск, ул.Комсомольская д.7	30 метров
Медицинские организации				
5	1м	ГБУЗ ЛО "Выборгская межрайонная больница"	Ленинградская область, Выборгский район, пос.Красная Долина, д. б/н, лит.А	30 метров
4	2м		Ленинградская область, Выборгский район, дер.Камышовка, ул.Поселковая, д.10	30 метров
10	3м		Ленинградская область, Выборгский район, пос.Рябово, д. 1, пом. 1, 2, 3, 4, 5, 6 на 2 этаже.	30 метров
1,2	4м	ГБУЗ ЛО «Приморская районная больница»	Ленинградская область, Выборгский район, пос.Глебычево	30 метров
3	5м		Ленинградская область, Выборгский район, пос.Ермилово	30 метров
8	6м		Ленинградская область, Выборгский район, г.Приморск, наб.Лебедева, д.8	30 метров
1	7м		Ленинградская область, Выборгский район, пос.Глебычево, д.9, Лит.А,	30 метров
9	8м		Ленинградская область, Выборгский район, г.Приморск, Пушкинская аллея, д.1, Лит.А	30 метров
6	9м	Стационарное частное учреждение социально-медицинского обслуживания граждан пожилого и старческого возраста "Покровская обитель"	Ленинградская область, Выборгский район, пос.Лужки, д. б/н	30 метров
Спортивные сооружения				
7	1с	МБУ «Спортивный центр г.Приморск»	<u>Стадион</u> Ленинградская область, г.Приморск, Выборгское шоссе, д.20	50 метров

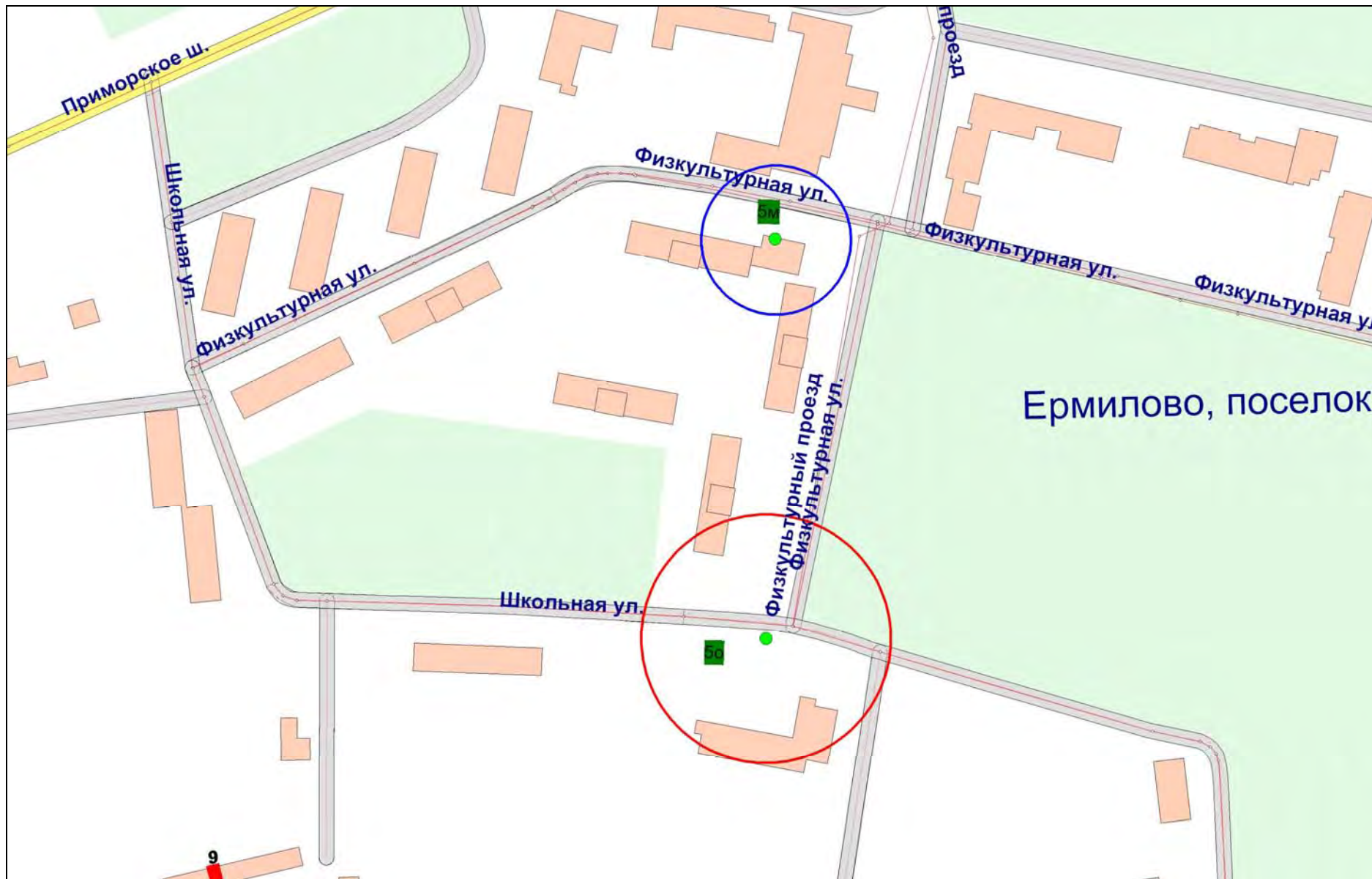
Карта-схема
границ прилегающих территорий к организациям и объектам, на которых не допускается розничная продажа алкогольной продукции на территории
МО «Приморское городское поселение» (масштаб 1:2000). Лист № 1



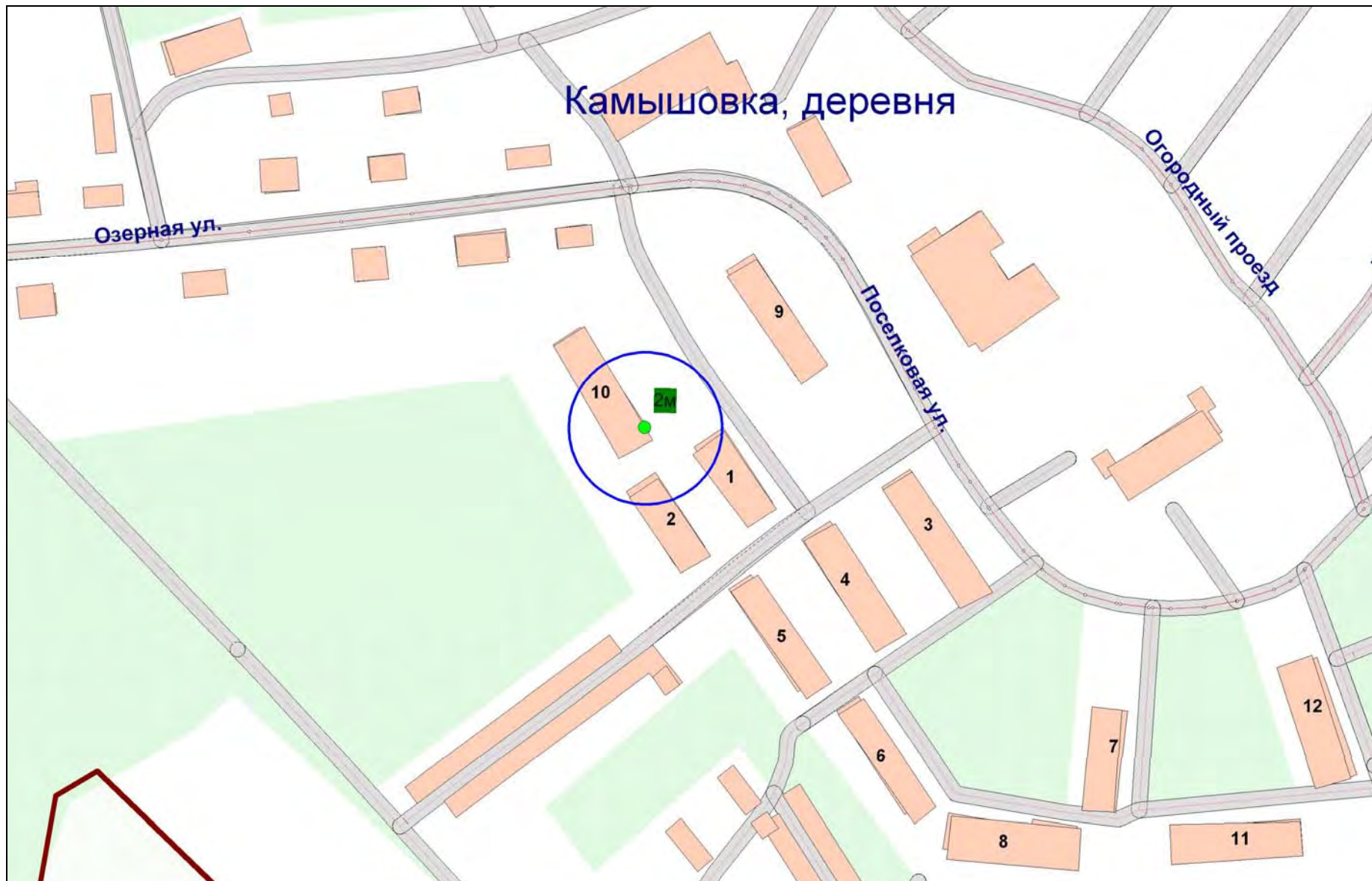
Карта-схема
границ прилегающих территорий к организациям и объектам, на которых не допускается розничная продажа алкогольной продукции на территории
МО «Приморское городское поселение» (масштаб 1:2000). Лист № 2



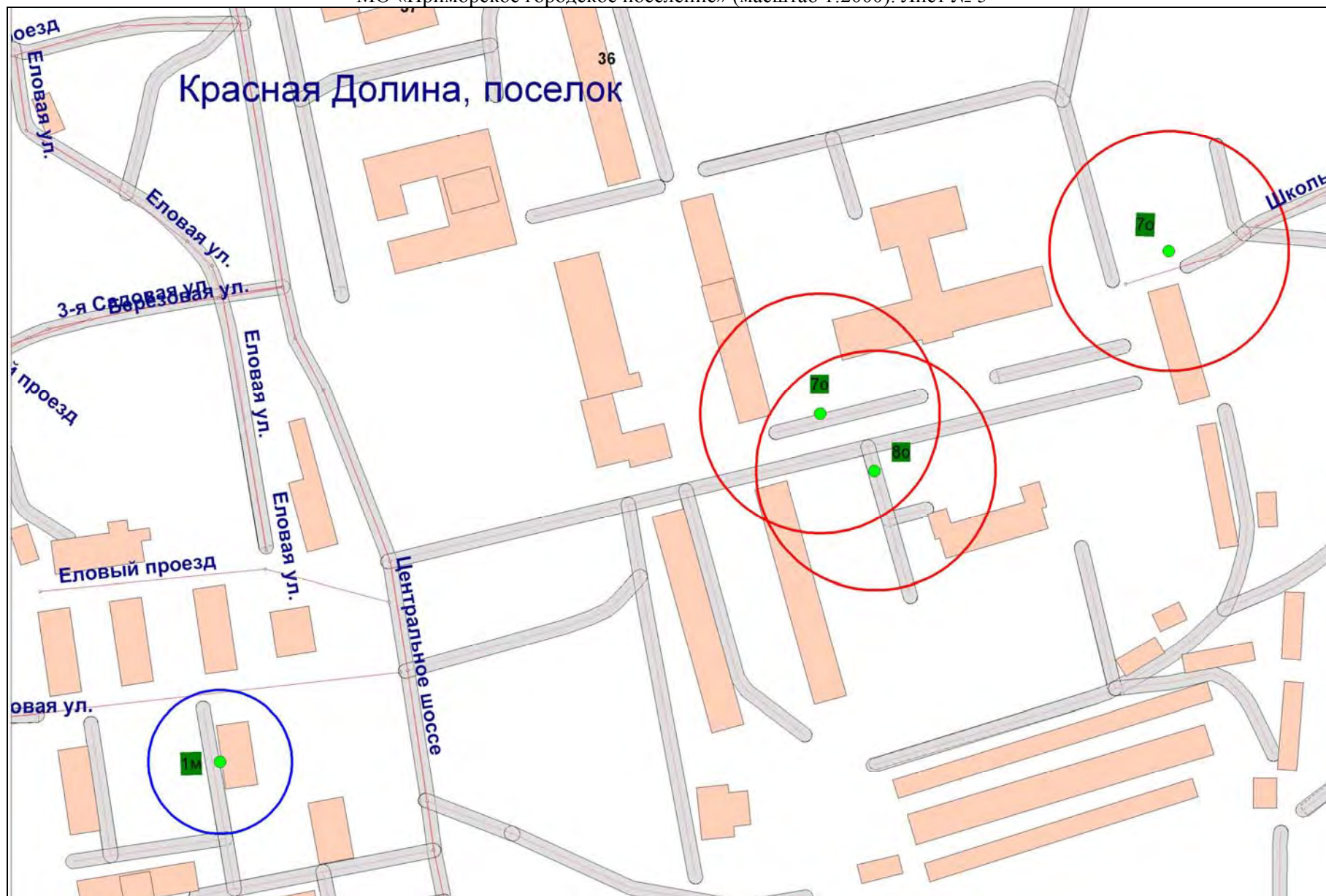
Карта-схема
границ прилегающих территорий к организациям и объектам, на которых не допускается розничная продажа алкогольной продукции на территории
МО «Приморское городское поселение» (масштаб 1:2000).. Лист № 3



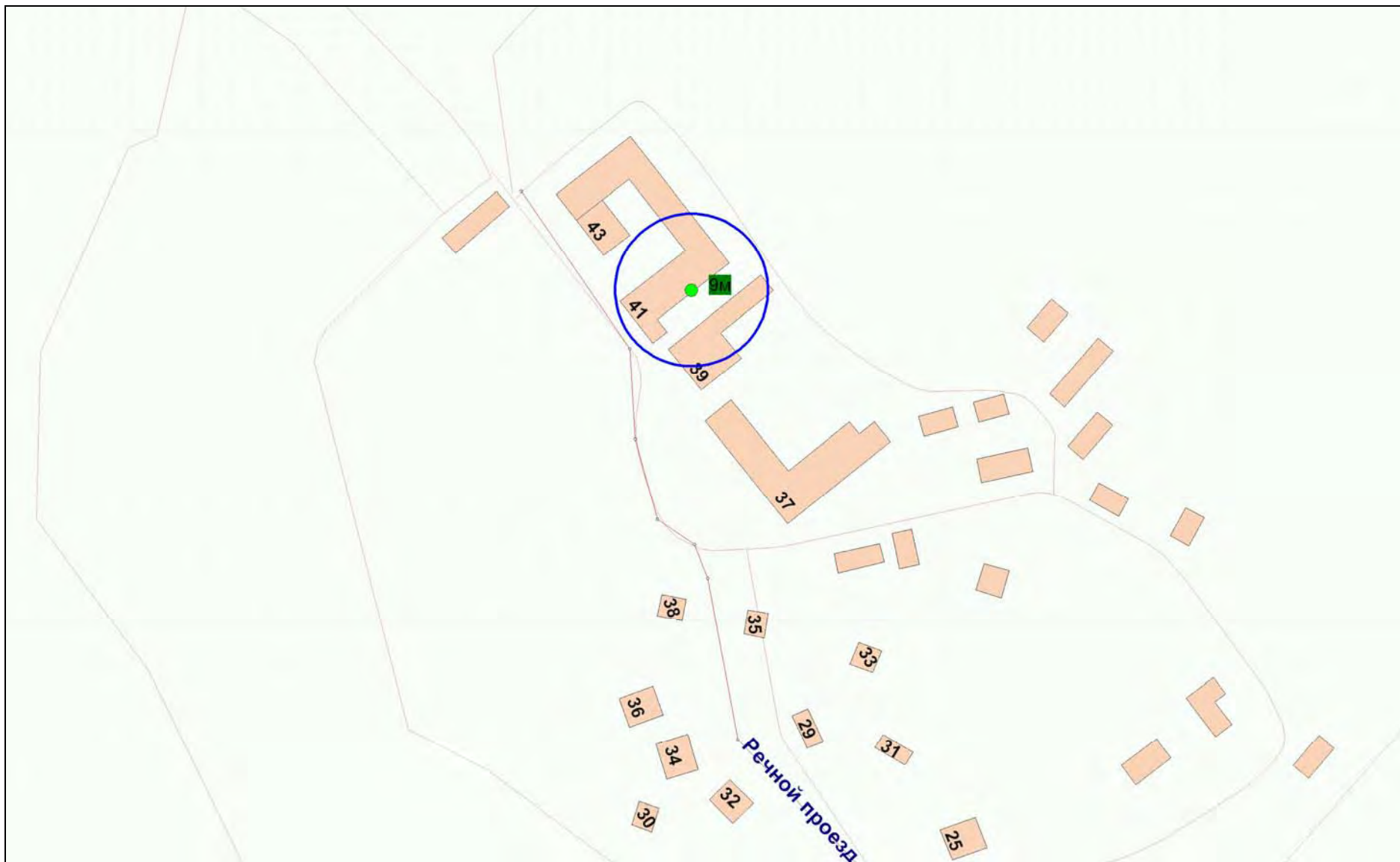
Карта-схема
границ прилегающих территорий к организациям и объектам, на которых не допускается розничная продажа алкогольной продукции на территории
МО «Приморское городское поселение» (масштаб 1:2000). Лист № 4



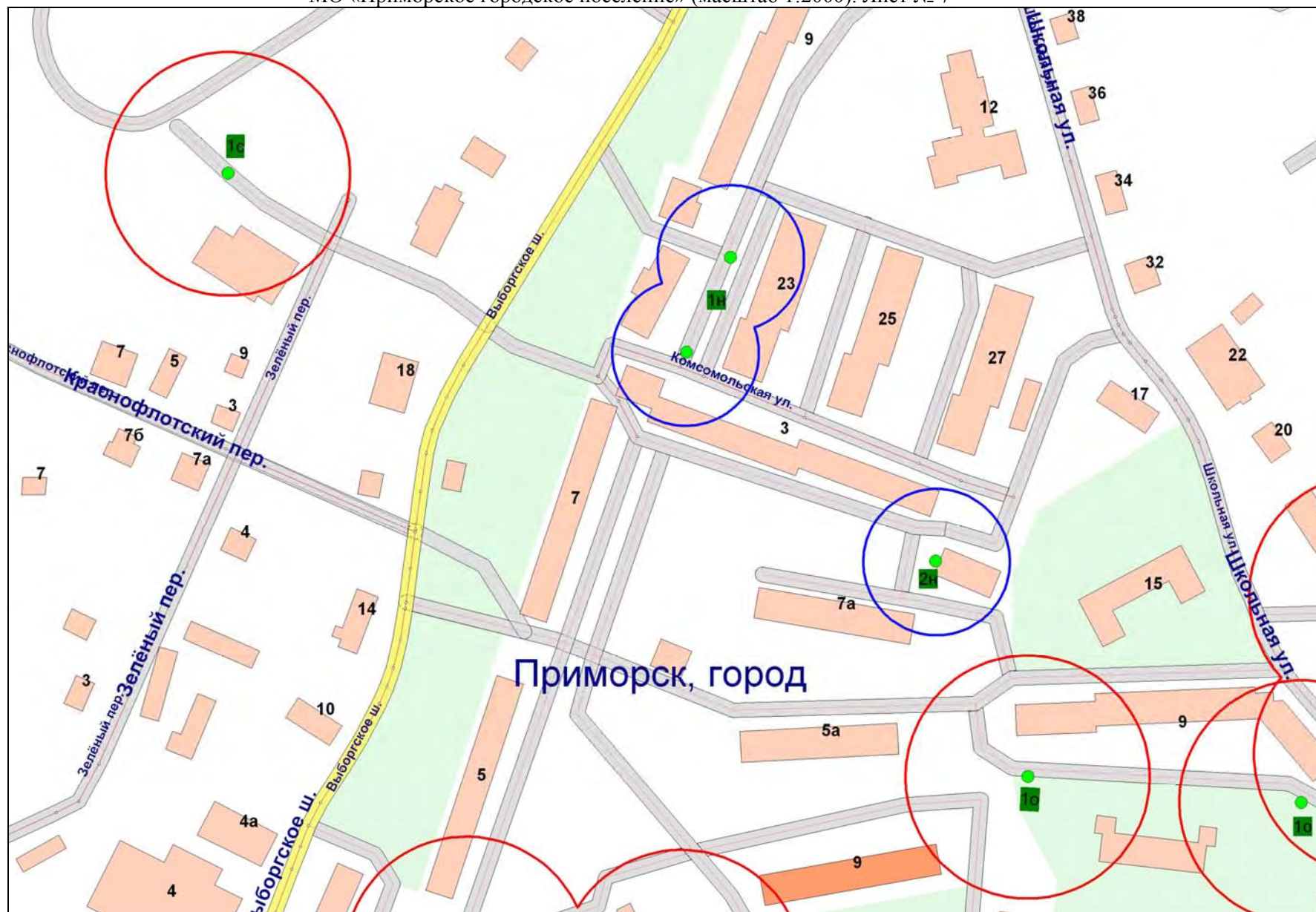
Карта-схема
границ прилегающих территорий к организациям и объектам, на которых не допускается розничная продажа алкогольной продукции на территории
МО «Приморское городское поселение» (масштаб 1:2000). Лист № 5



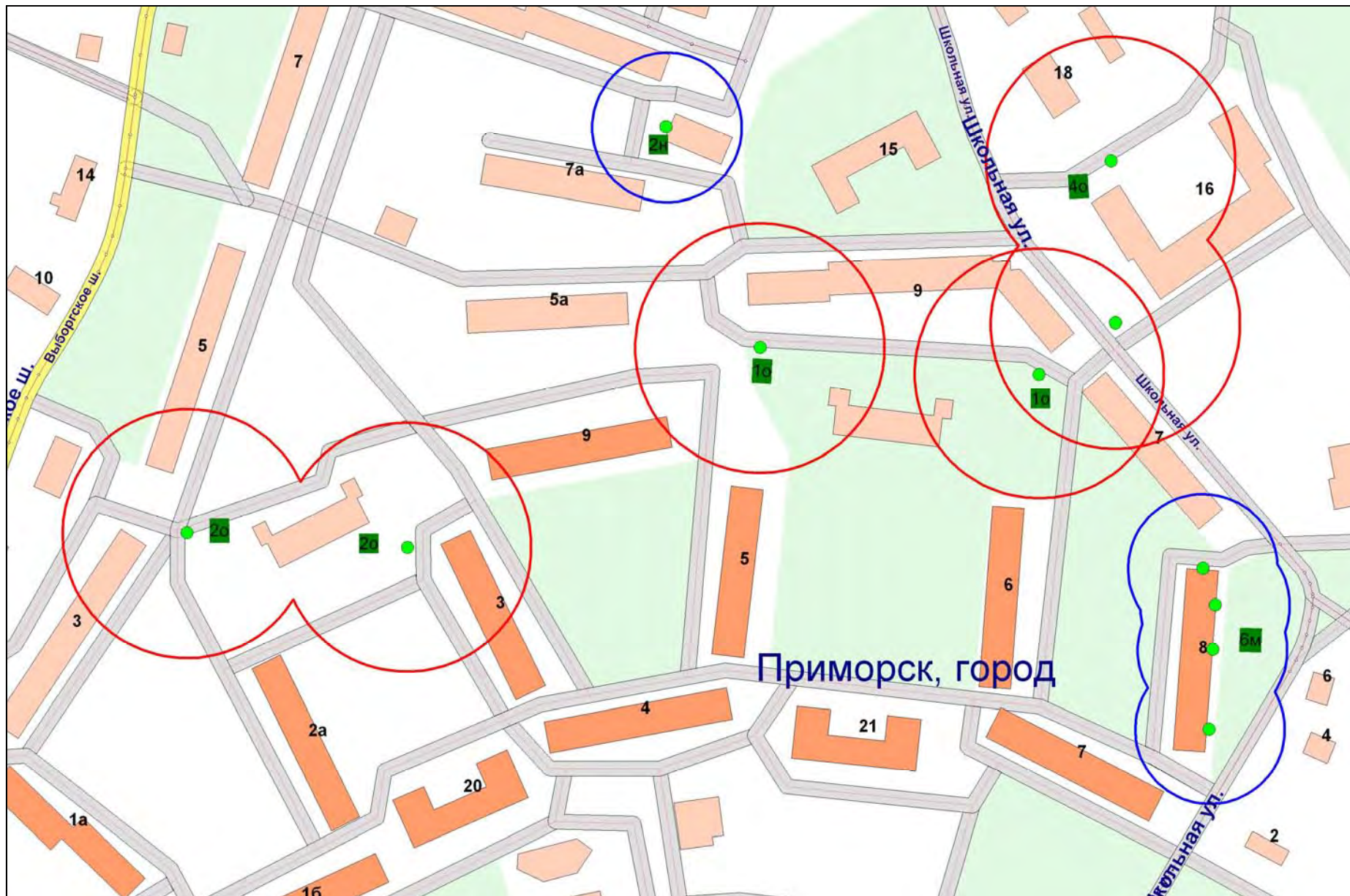
Карта-схема
границ прилегающих территорий к организациям и объектам, на которых не допускается розничная продажа алкогольной продукции на территории
МО «Приморское городское поселение» пос.Лужки (масштаб 1:2000). Лист № 6



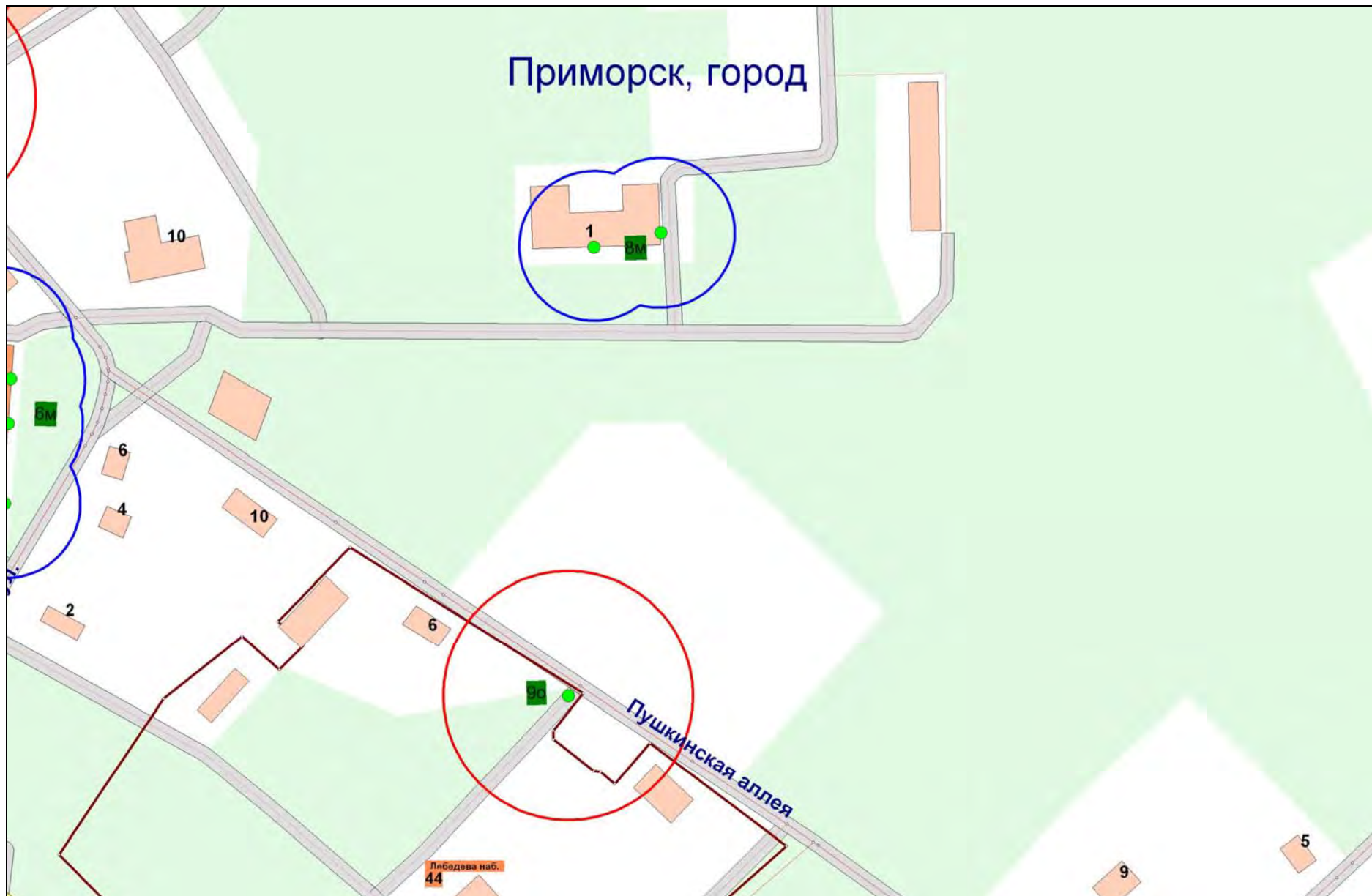
Карта-схема
границ прилегающих территорий к организациям и объектам, на которых не допускается розничная продажа алкогольной продукции на территории
МО «Приморское городское поселение» (масштаб 1:2000). Лист № 7



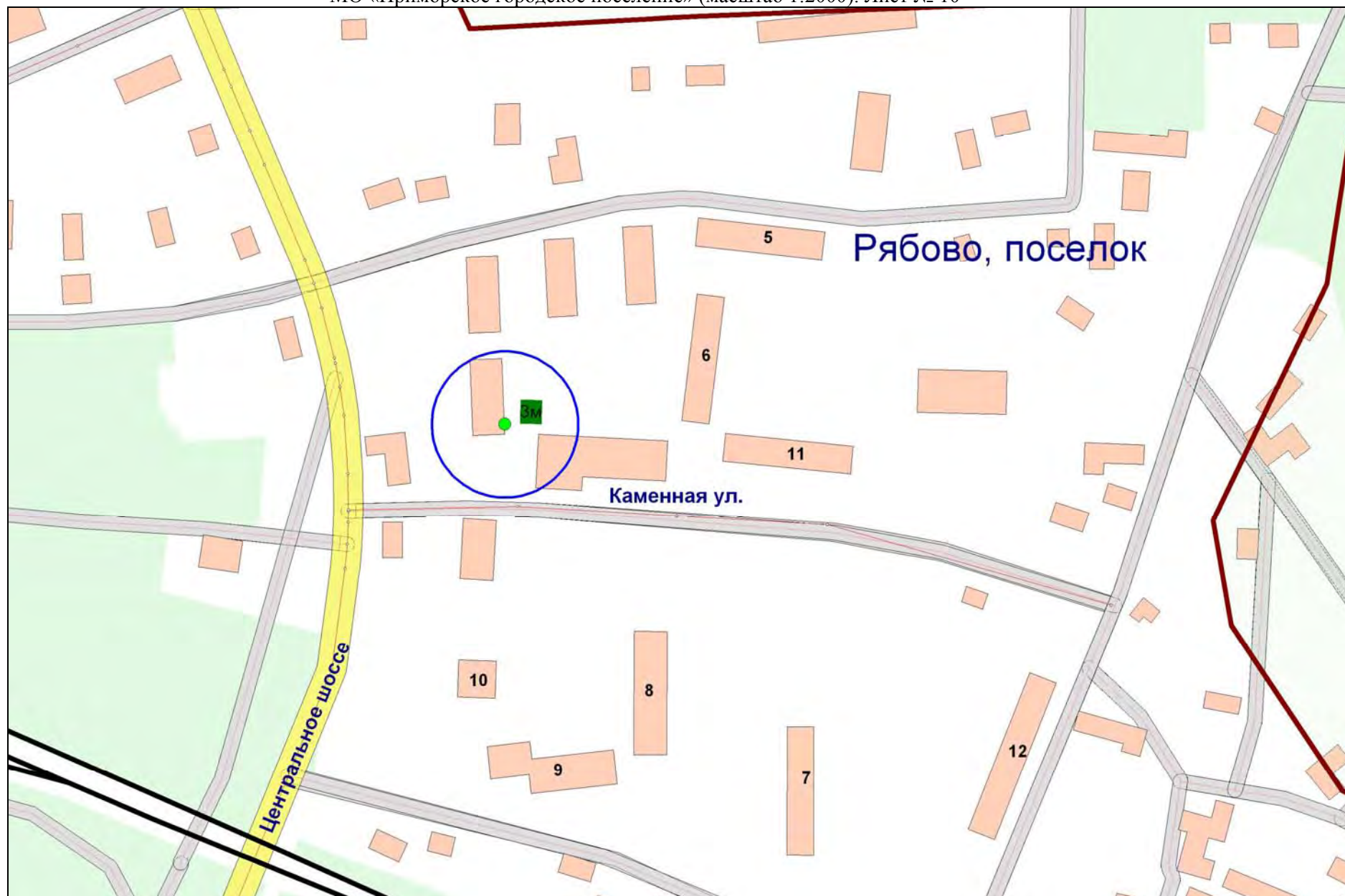
Карта-схема
границ прилегающих территорий к организациям и объектам, на которых не допускается розничная продажа алкогольной продукции на территории
МО «Приморское городское поселение» (масштаб 1:2000). Лист № 8



Карта-схема
границ прилегающих территорий к организациям и объектам, на которых не допускается розничная продажа алкогольной продукции на территории
МО «Приморское городское поселение» (масштаб 1:2000) Лист № 9



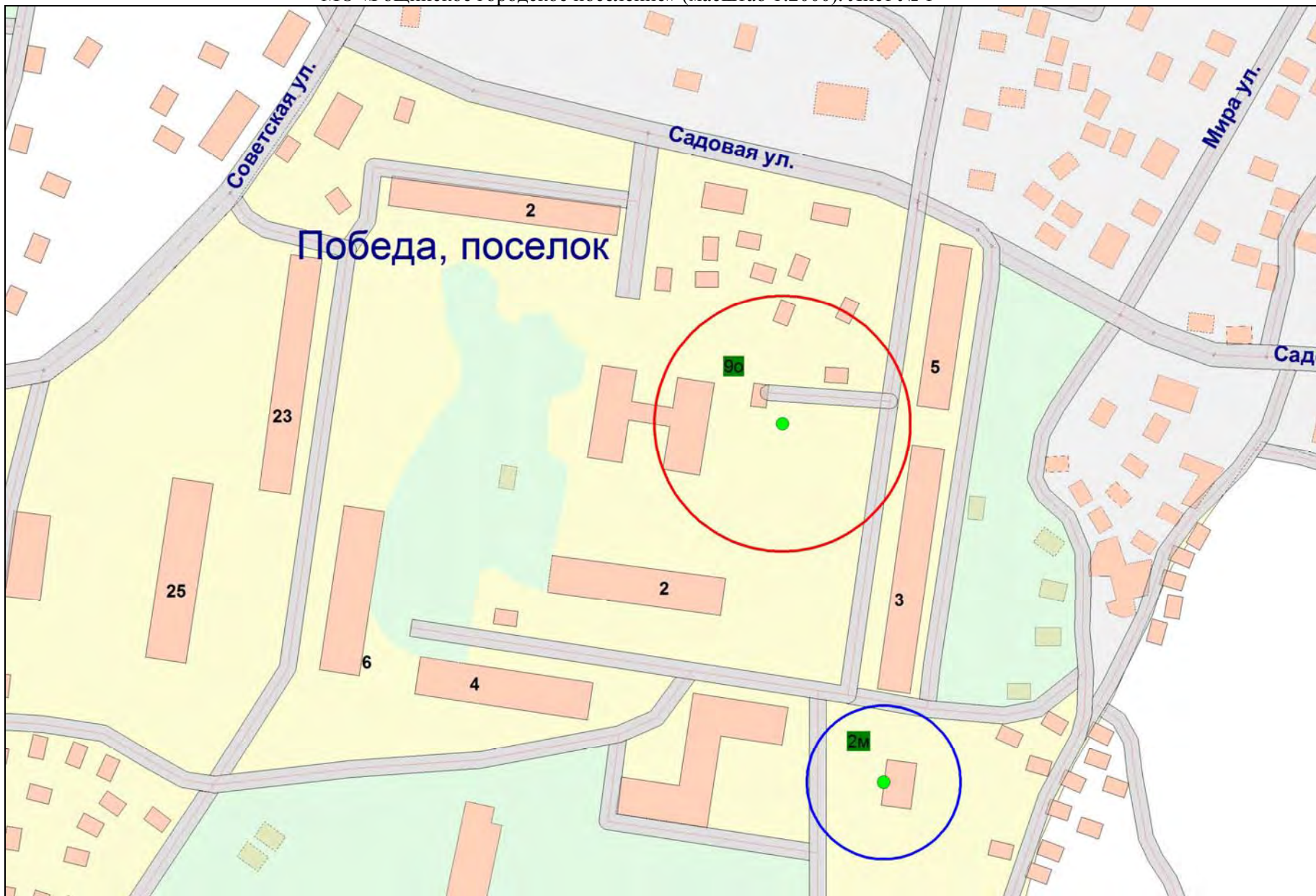
Карта-схема
границ прилегающих территорий к организациям и объектам, на которых не допускается розничная продажа алкогольной продукции на территории
МО «Приморское городское поселение» (масштаб 1:2000). Лист № 10



Список организаций и (или) объектов, а также прилегающих к ним территорий,
расположенных на территории МО «Рощинское городское поселение», на которых не допускается розничная
продажа алкогольной продукции

№ листа схемы	№ в схеме	Наименование организации (объекта)	Адрес	Границы прилегающих территорий
Образовательные организации				
4,7	1о	МБДОУ «Детский сад № 2 г.п. Рощино»	Ленинградская область, Выборгский район, п.Рощино, пер. Садовый, д. 3	50 метров
5	2о	МБДОУ «Детский сад № 1 г.п. Рощино»	Ленинградская область, Выборгский район, п.Рощино, ул. Социалистическая, д. 119А.	50 метров
6	3о		Ленинградская область, Выборгский район, п.Рощино, ул. Детская, д. 12	50 метров
4	4о	МБОУ «Рощинская средняя общеобразовательная школа»	Ленинградская область, Выборгский район, п.Рощино, ул. Железнодорожная, д. 57	50 метров
11	5о		<u>отделение доп.образования:</u> Ленинградская область, Выборгский район, пос.Рощино, ул. Советская, д.35	50 метров
12	6о	МБОУ «Цвелодубовская основная общеобразовательная школа»	Ленинградская область, Выборгский район, п.Цвелодубово, ул. Центральная, д. 19	50 метров
12	7о		<u>дошкольное отделение:</u> Ленинградская область, Выборгский район, п.Цвелодубово, ул. Центральная, дом 32	50 метров
2	8о	МБОУ «Победовская средняя общеобразовательная школа»	Ленинградская область, Выборгский район, п.Победа, ул. Советская, д.9	50 метров
1	9о		<u>дошкольное отделение</u> Ленинградская область, Выборгский район, п.Победа, ул. Советская, д.21	50 метров
3	10о	МБОУ «Пушновская средняя общеобразовательная школа»	Ленинградская область, Выборгский район, п.Пушное, ул. Спортивная, д.4б	50 метров
3	11о		<u>дошкольное отделение</u> Ленинградская область, Выборгский район, п.Пушное, ул. Спортивная, д.4а	50 метров
8	12о	МБОУ ДОД «Рощинская детская школа искусств»	Ленинградская область, Выборгский район, п.Рощино, Безымянный пер, 7	50 метров
Медицинские организации				
11	1м	ГБУЗЛО "Рощинская районная больница"	Ленинградская область, Выборгский район, пос.Рощино, ул. Советская, д.37	30 метров
1	2м		Ленинградская область, Выборгский район, пос.Победа, ул. Мира, д.1, 2 этаж	30 метров
12	3м		Ленинградская область, Выборгский район, пос.Цвелодубово, ул. Центральная, д. 36	30 метров
3	4м		Ленинградская область, Выборгский район, пос.Пушное, ул. Школьная, д.10А, пом. 23-30, 36-38 на 2 этаже	30 метров
11	5м	ГБУЗ ЛО "Выборгская межрайонная больница"	Ленинградская область, Выборгский район, пос.Рощино, ул.Советская, д.37	30 метров
10	6м	ГКУЗ ЛО «Областной психоневрологический диспансер»	188820, Ленинградская область, Выборгский район, пос.Рощино, ул.Заречная, дом №14, лит.А,Б,З	30 метров
7	7м	АО «Северо-Западный Центр доказательной медицины»	Ленинградская область, Выборгский район, п.Рощино, ул. Садовая д. 15, корп. 1	30 метров
Спортивные объекты				
9	1с	МКУ МО «Рощинское городское поселение» Выборгского района Ленинградской области Тренировочная площадка «Рощино-Арена»	Ленинградская область, Выборгский район, пос.Рощино,ул.Советская, д.20	30 метров

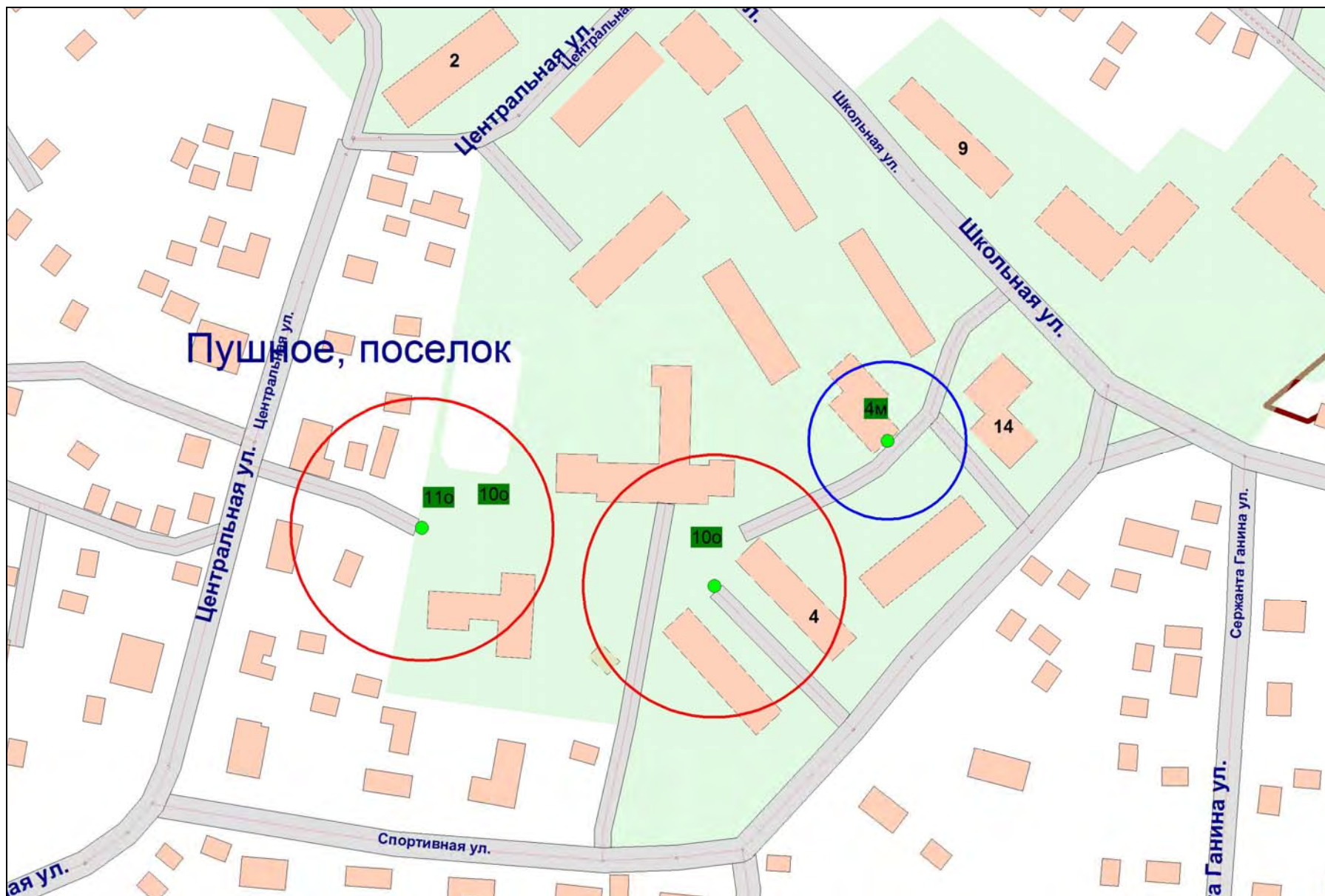
Карта-схема
границ прилегающих территорий к организациям и объектам, на которых не допускается розничная продажа алкогольной продукции на территории
МО «Рощинское городское поселение» (масштаб 1:2000). Лист № 1



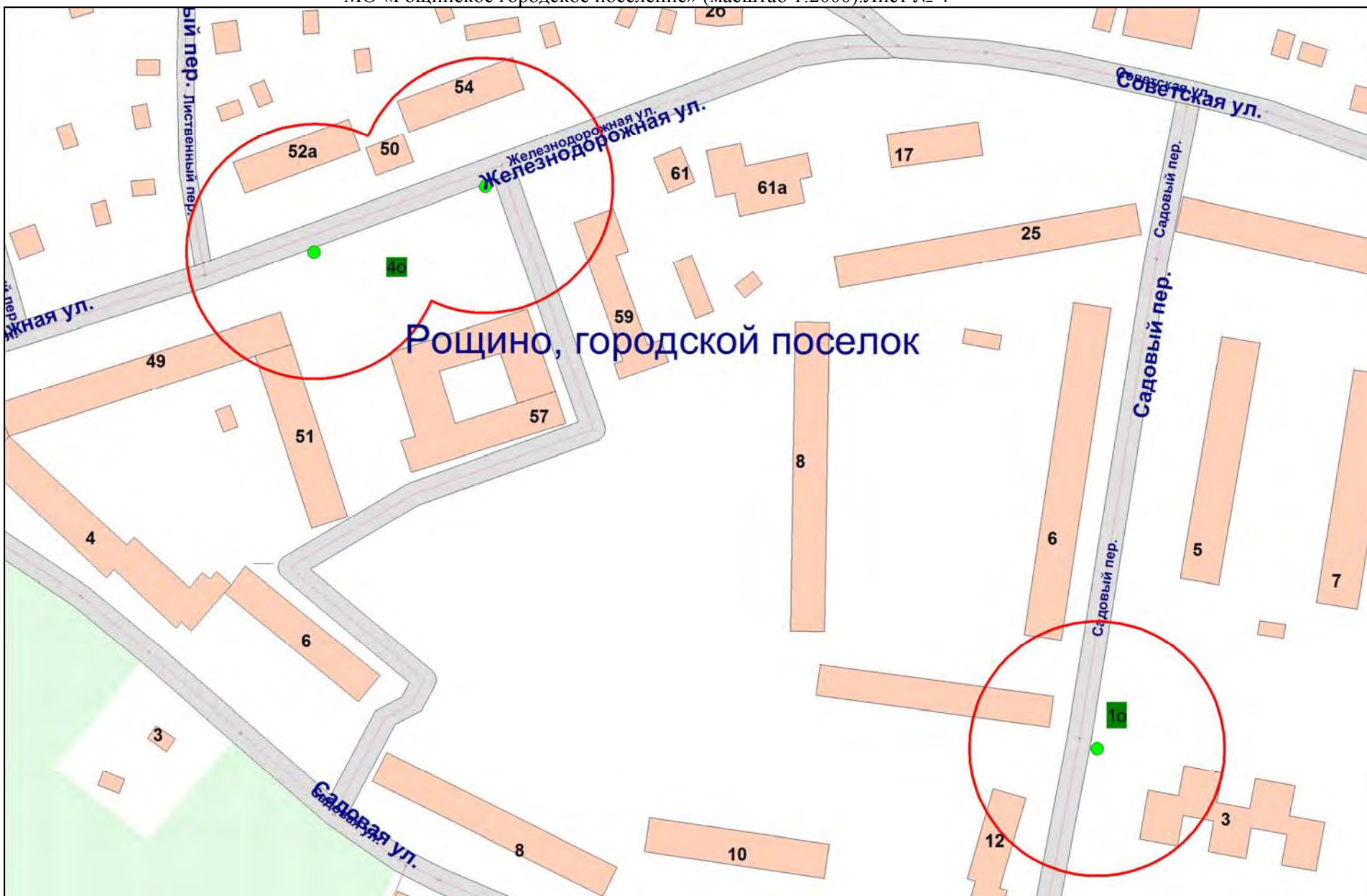
Карта-схема
границ прилегающих территорий к организациям и объектам, на которых не допускается розничная продажа алкогольной продукции на территории
МО «Рощинское городское поселение» (масштаб 1:2000). Лист № 2



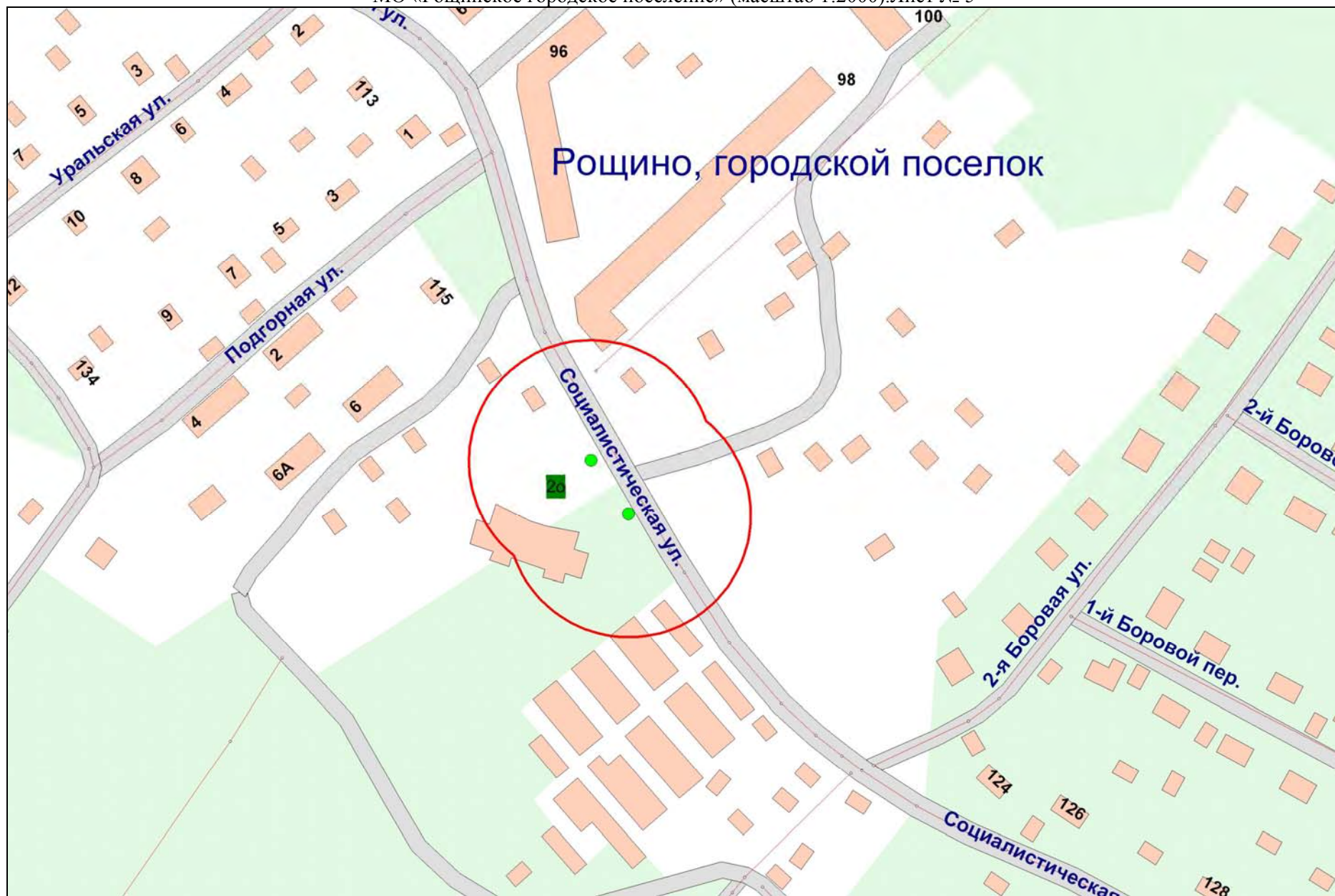
Карта-схема
границ прилегающих территорий к организациям и объектам, на которых не допускается розничная продажа алкогольной продукции на территории
МО «Роцинское городское поселение» (масштаб 1:2000). Лист № 3



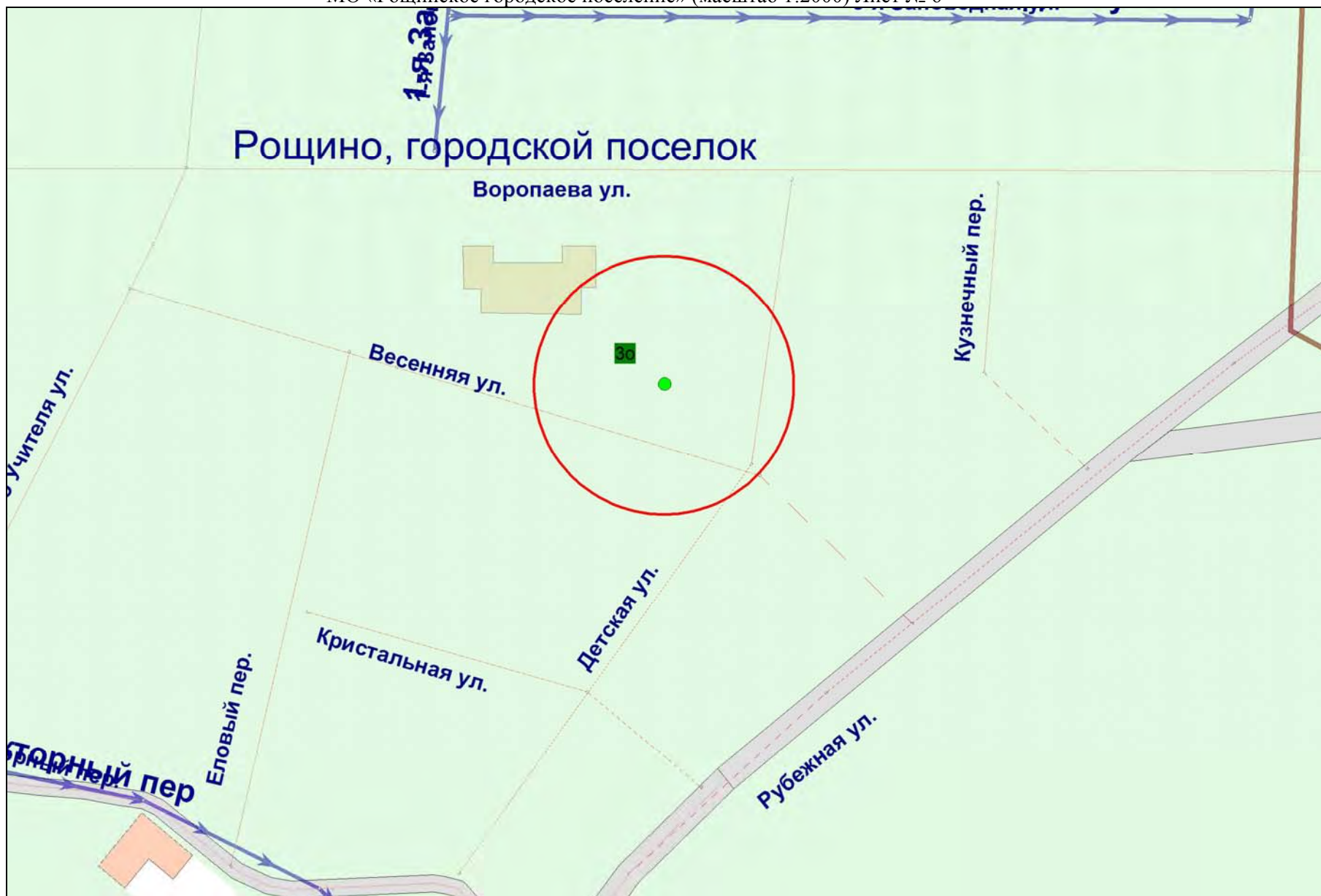
Карта-схема
границ прилегающих территорий к организациям и объектам, на которых не допускается розничная продажа алкогольной продукции на территории
МО «Рощинское городское поселение» (масштаб 1:2000). Лист № 4



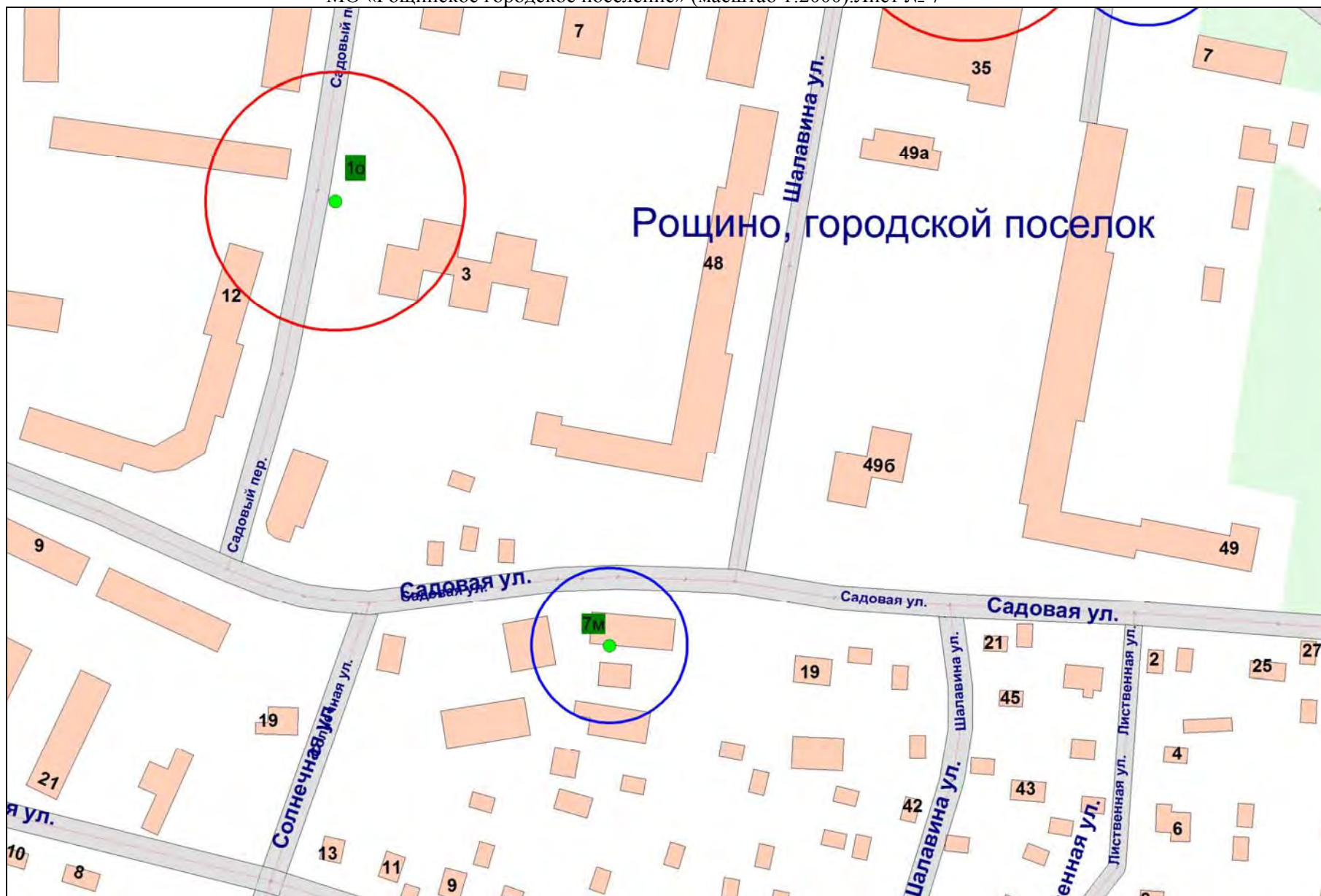
Карта-схема
границ прилегающих территорий к организациям и объектам, на которых не допускается розничная продажа алкогольной продукции на территории
МО «Рощинское городское поселение» (масштаб 1:2000). Лист № 5



Карта-схема
границ прилегающих территорий к организациям и объектам, на которых не допускается розничная продажа алкогольной продукции на территории
МО «Рошинское городское поселение» (масштаб 1:2000) Лист № 6

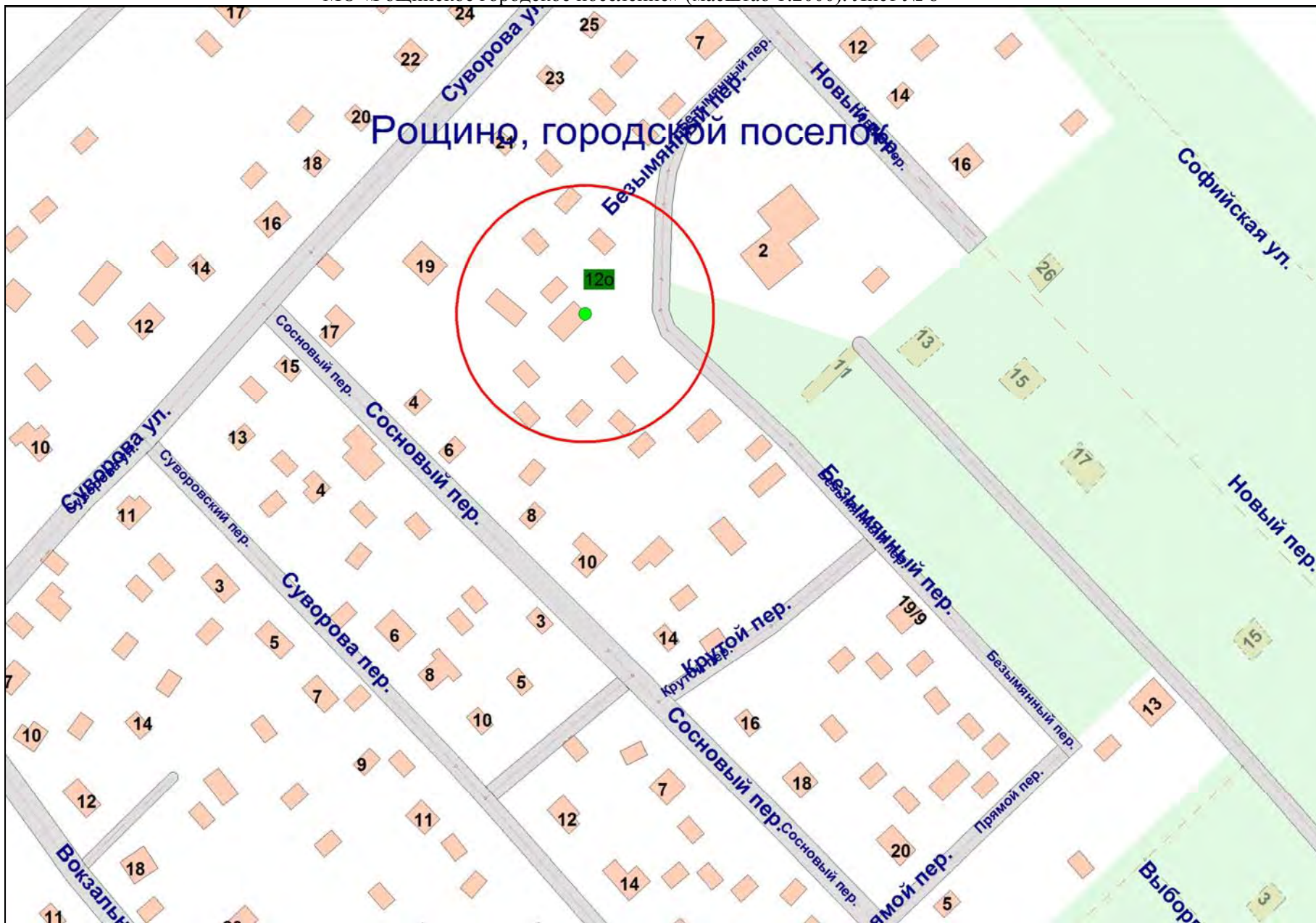


Карта-схема
границ прилегающих территорий к организациям и объектам, на которых не допускается розничная продажа алкогольной продукции на территории
МО «Рощинское городское поселение» (масштаб 1:2000). Лист № 7

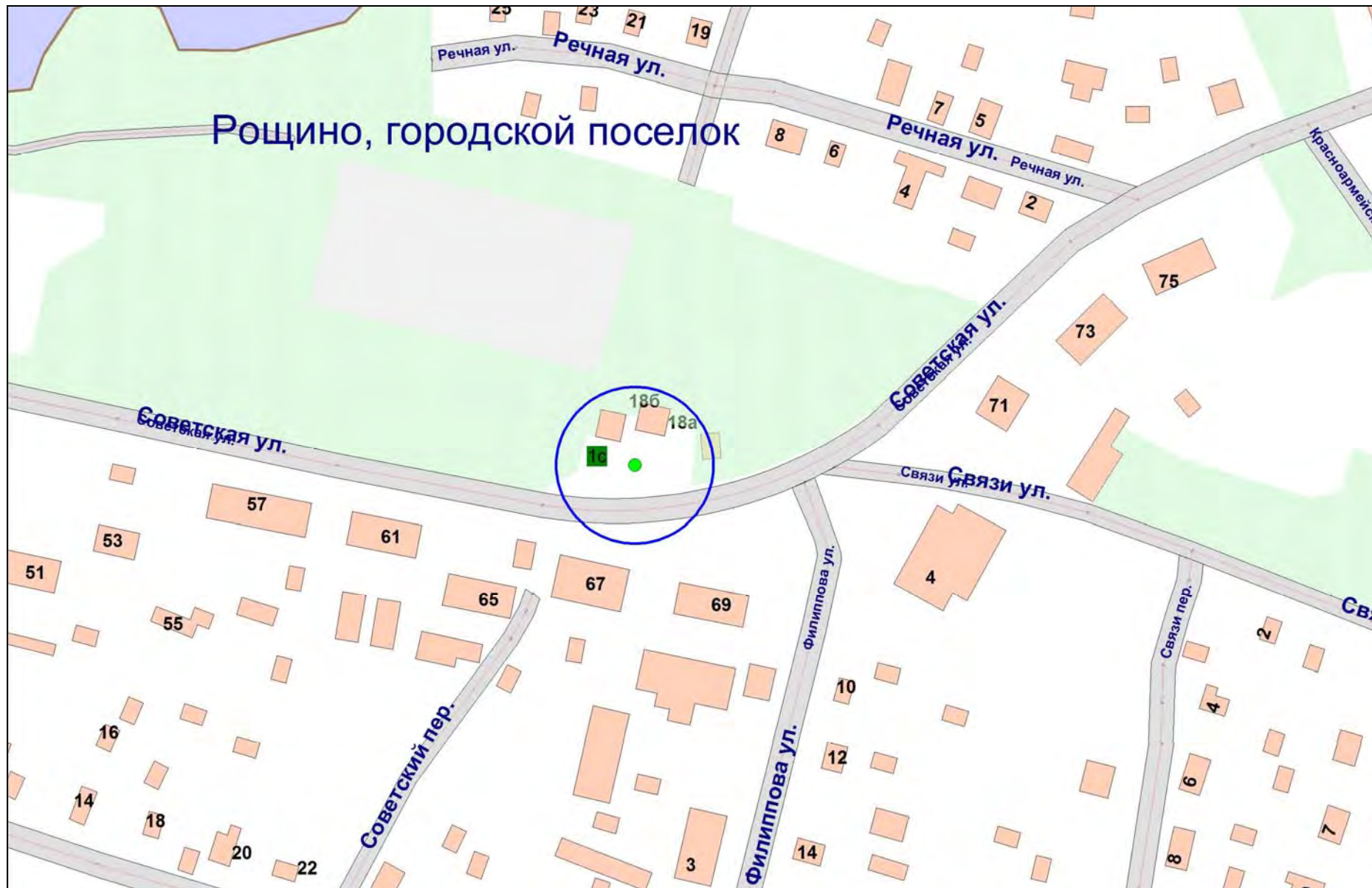


Карта-схема

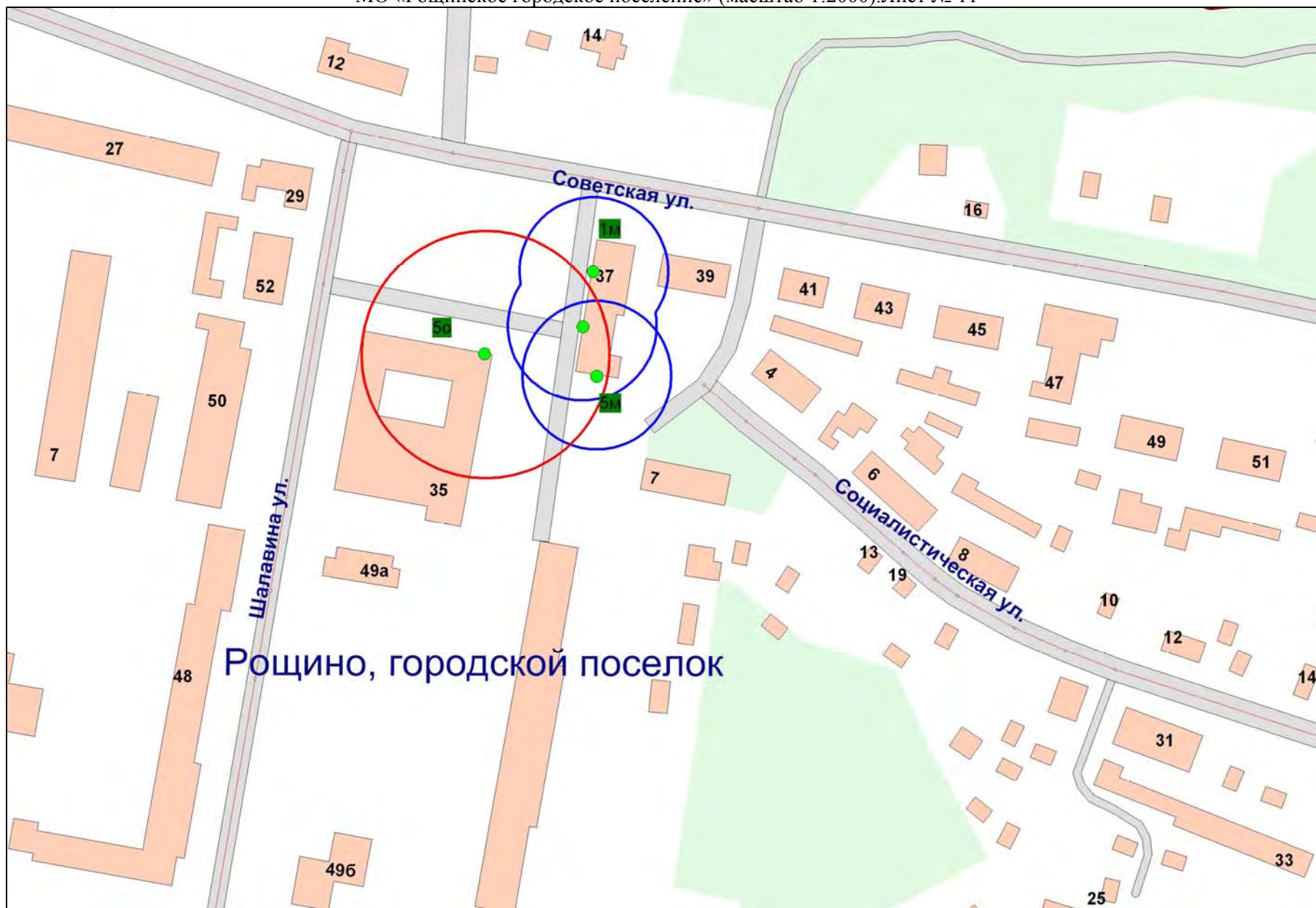
границ прилегающих территорий к организациям и объектам, на которых не допускается розничная продажа алкогольной продукции на территории МО «Роцинское городское поселение» (масштаб 1:2000). Лист № 8



Карта-схема
границ прилегающих территорий к организациям и объектам, на которых не допускается розничная продажа алкогольной продукции на территории
МО «Рощинское городское поселение» (масштаб 1:2000). Лист № 9



Карта-схема
границ прилегающих территорий к организациям и объектам, на которых не допускается розничная продажа алкогольной продукции на территории
МО «Рощинское городское поселение» (масштаб 1:2000). Лист № 11



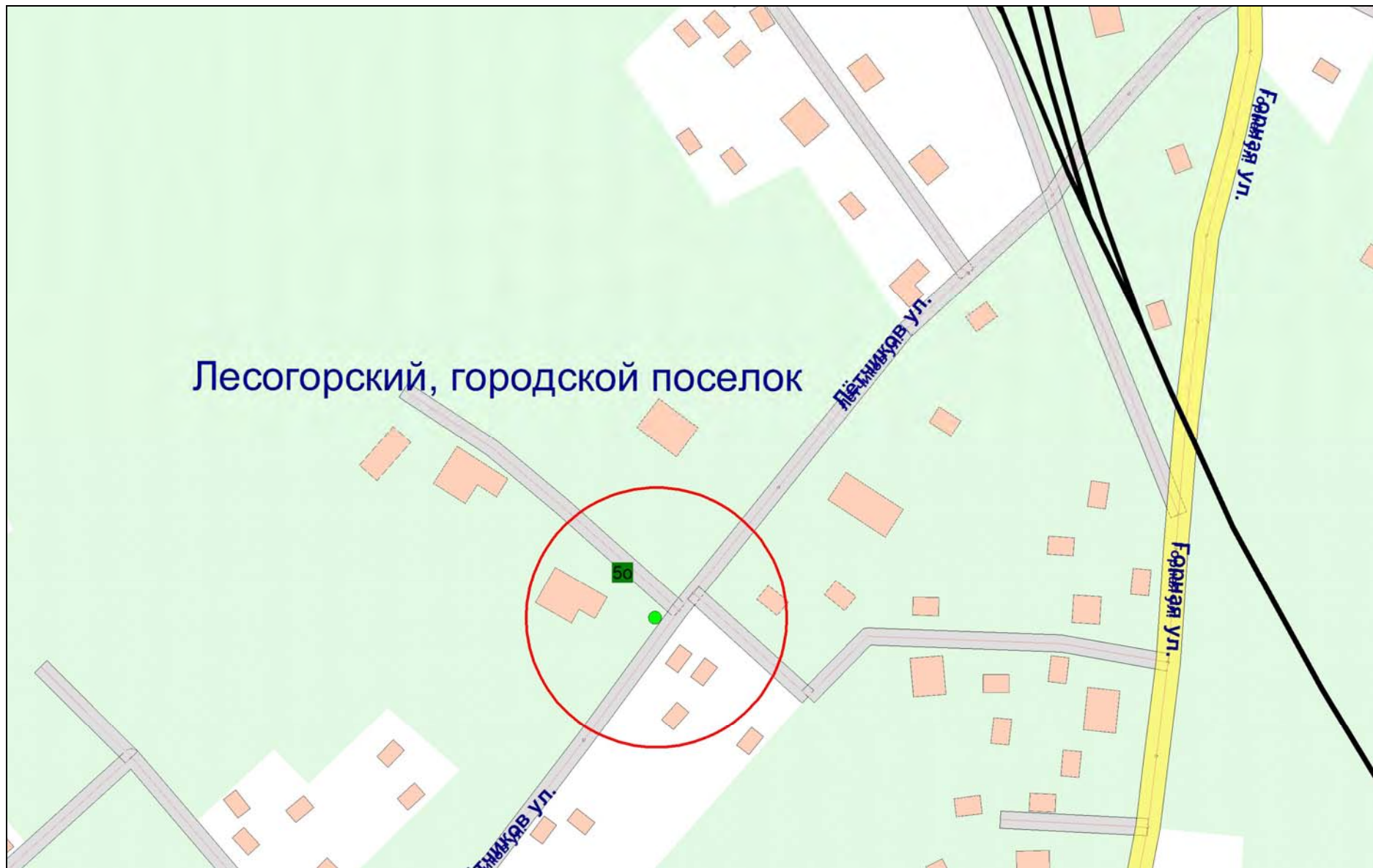
Карта-схема
границ прилегающих территорий к организациям и объектам, на которых не допускается розничная продажа алкогольной продукции на территории МО
«Рощинское городское поселение» (масштаб 1:2000). Лист № 12



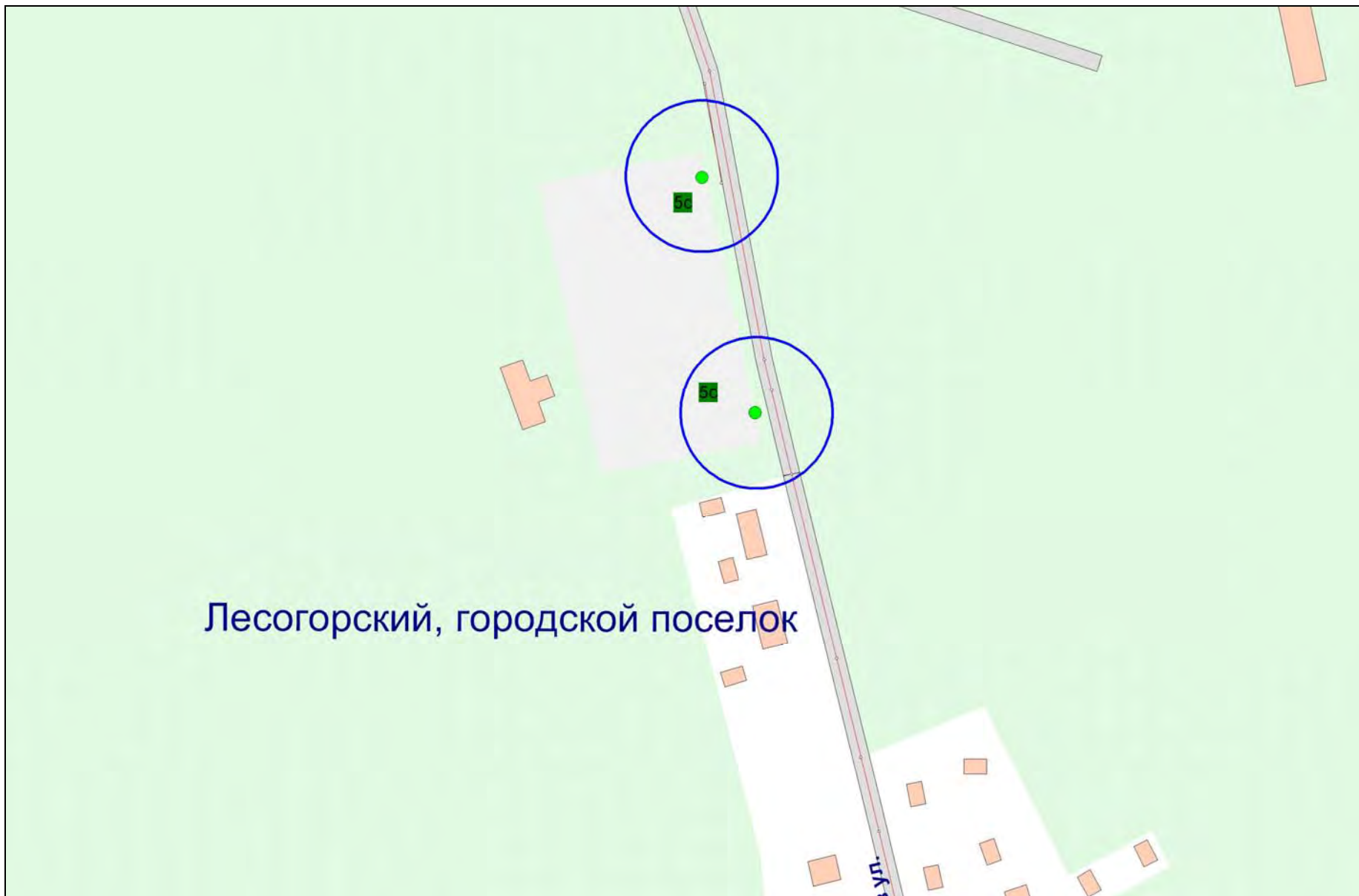
Список организаций и (или) объектов, а также прилегающих к ним территорий,
расположенных на территории МО «Светогорское городское поселение», на которых не допускается розничная
продажа алкогольной продукции

№ листа схемы	№ в схеме	Наименование организации (объекта)	Адрес	Границы прилегающих территорий
Образовательные организации				
11	1о	МБДОУ «Детский сад № 1 г. Светогорска»	Ленинградская область, Выборгский район, г.Светогорск, ул. Школьная, д. 12	50 метров
9	2о	МБДОУ «Детский сад №2 г. Светогорска»	Ленинградская область, Выборгский район, г.Светогорск, ул.Красноармейская, д. 16	50 метров
13	3о	МБДОУ «Детский сад № 3 г. Светогорска»	Ленинградская область, Выборгский район, г.Светогорск, ул. Коробицына, д. 4	50 метров
4	4о	МБДОУ «Детский сад №1 пгт Лесогорский»	Ленинградская область, Выборгский район, п.Лесогорский, ул. Московская, д.18.	50 метров
1	5о	МБДОУ «Детский сад №2 пгт Лесогорский»	Ленинградская область, Выборгский район, п.Лесогорский, ул. Лётчиков д.9-9а	50 метров
12	6о	МБОУ «Средняя общеобразовательная школа г. Светогорска»	Ленинградская область, Выборгский район, г. Светогорск, ул. Рошинская, д. 6	50 метров
10	7о		Ленинградская область, Выборгский район, г. Светогорск, ул. Победы, д. 61	50 метров
5	8о	МБОУ «Лесогорская средняя общеобразовательная школа»	Ленинградская область, Выборгский район, п.Лесогорский, пер. Школьный, д.2	50 метров
7	9о		<u>дошкольное отделение</u> Ленинградская область, Выборгский район, п. Лосево, ул.Новая.	50 метров
9	10о	ГБПОУ ЛО «Политехнический колледж города Светогорска»	Ленинградская область, г.Светогорск, ул.Красноармейская, д. 3	50 метров
Организации, осуществляющие обучение несовершеннолетних				
8	1н	МБОУ ДО «Детско-юношеский Центр творчества» города Светогорска	Ленинградская область, Выборгский район, г.Светогорск, ул. Льва Толстого, д.10	30 метров
11	2н	МБОУ ДО «Светогорская школа искусств»	Ленинградская область, г.Светогорск, ул. Кирова, д.23	30 метров
11	3н		Ленинградская область, г.Светогорск, ул Школьная, д.9	30 метров
Медицинские организации				
14	1м	ГБУЗ ЛО "Выборгская межрайонная больница"	Ленинградская область, Выборгский район, Светогорск, ул.Пограничная, д.13	30 метров
7	2м		Ленинградская область, Выборгский район, Светогорск, пос.Лосево, дом б/н, (лит.А), пом.№ 105- 110 на втором этаже	30 метров
5	3м		Ленинградская область, Выборгский район, п.Лесогорский, ул. Труда, д.7, встроенные помещения второго этажа	30 метров
3	4м		Ленинградская область, Выборгский район, пос.Лесогорский, ул. Советов, д.5А	30 метров
14	5м	ГБУЗ ЛО"Выборгский межрайонный наркологический диспансер"	Ленинградская область, Выборгский район, г.Светогорск, ул. Пограничная, д.13А	30 метров
8	6м	МБУМО «Выборгский район» ЛО «Комплексный центр социального обслуживания населения "Добро пожаловать!"	Ленинградская область, Выборгский район, г.Светогорск, ул. Л. Толстого, д.10А	30 метров
13	7м	ООО «Медицинский центр «ЭНСО-ТЕРАПИЯ»	188992, Ленинградская область, Выборгский район, Светогорск, ул.Победы, д.29 а	30 метров
12	8м	АО "Северо-Западный Центр доказательной медицины"	Выборгский р-н, г. Светогорск ул. Спортивная, д. 4	30 метров
Спортивные сооружения				
8	1с	МБУКиС «Культурно- спортивный комплекс города Светогорска»	<u>Дом спорта</u> Ленинградская область, г.Светогорск, ул. Гарькавого, д.12а	30 метров
8	2с		<u>Стадион</u> Ленинградская область, г.Светогорск, ул. Спортивная, д.11	30 метров
8	3с		<u>Бассейн «Дельфин»</u> Ленинградская область, г.Светогорск, ул. Лесная, д. 15	30 метров
6	4с	МО «Светогорское городское поселение»	<u>Стадион</u> Ленинградская область, дер.Лосево, ул. Школьная	30 метров
2	5с		<u>Стадион</u> Ленинградская область, п.Лесогорский, ул. Советов	30 метров

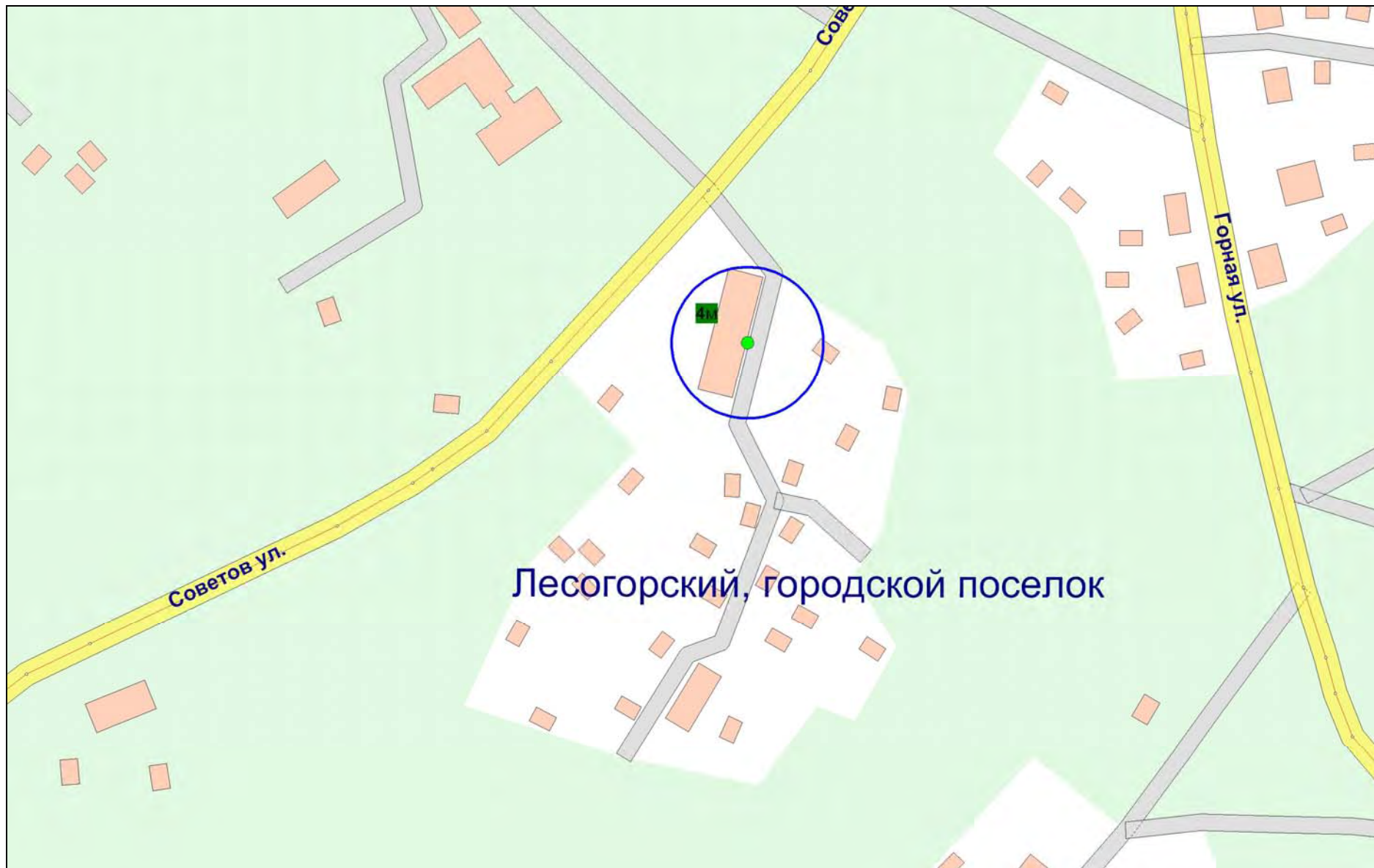
Карта-схема
границ прилегающих территорий к организациям и объектам, на которых не допускается розничная продажа алкогольной продукции на территории
МО «Светогорское городское поселение» (масштаб 1:2000). Лист № 1



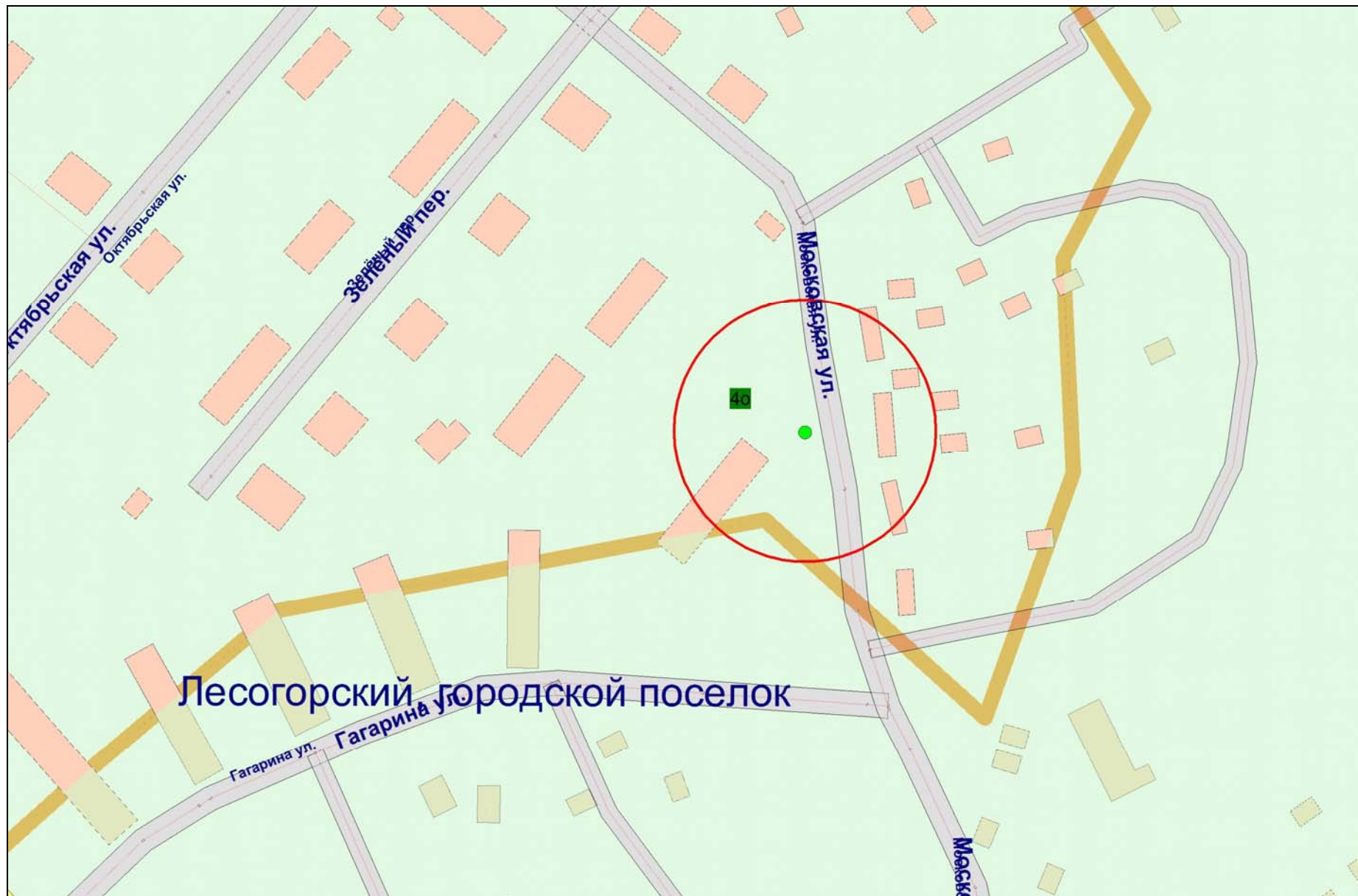
Карта-схема
границ прилегающих территорий к организациям и объектам, на которых не допускается розничная продажа алкогольной продукции на территории
МО «Светогорское городское поселение» (масштаб 1:2000). Лист № 2



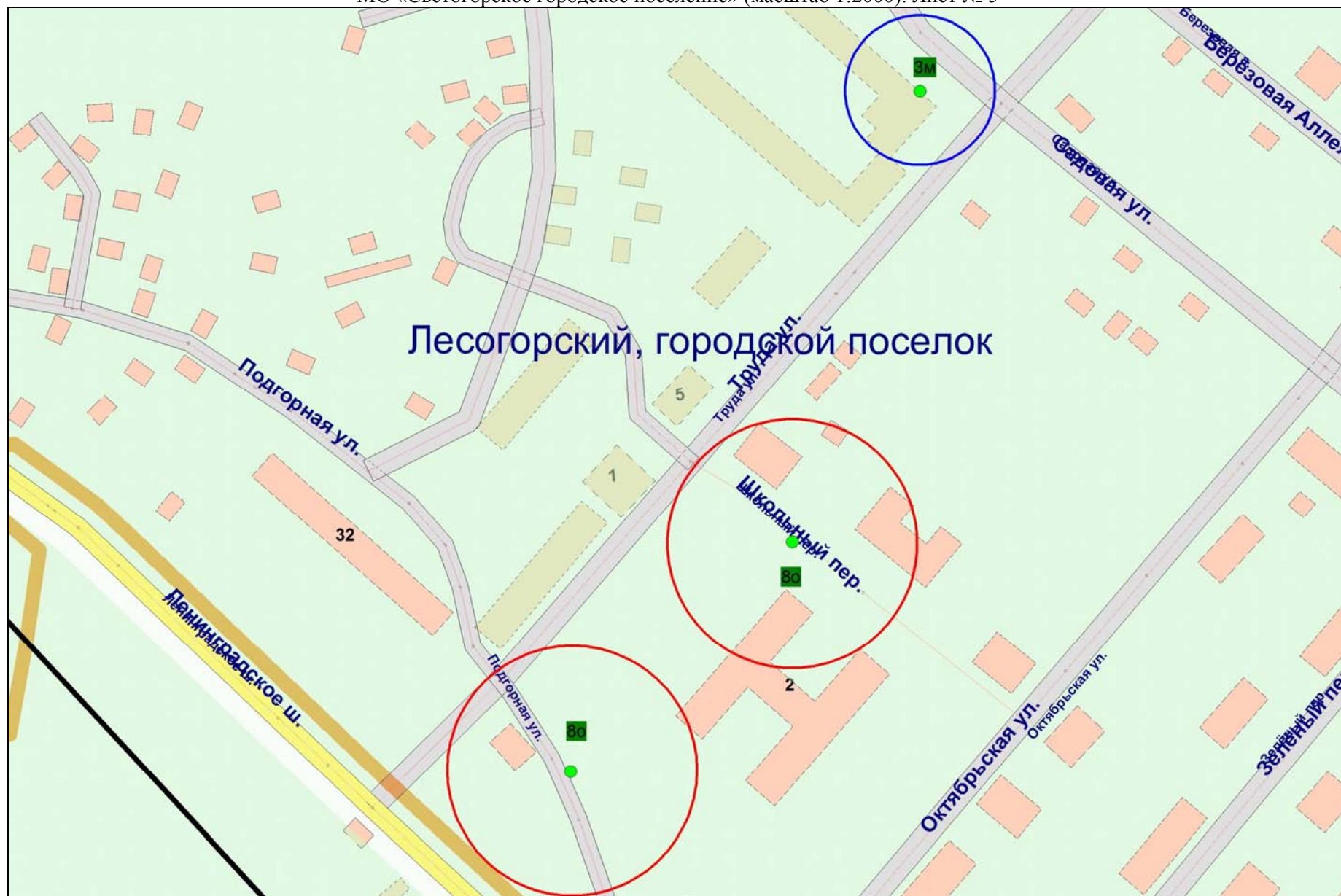
Карта-схема
границ прилегающих территорий к организациям и объектам, на которых не допускается розничная продажа алкогольной продукции на территории
МО «Светогорское городское поселение» (масштаб 1:2000). Лист № 3



Карта-схема
границ прилегающих территорий к организациям и объектам, на которых не допускается розничная продажа алкогольной продукции на территории
МО «Светогорское городское поселение» (масштаб 1:2000). Лист № 4

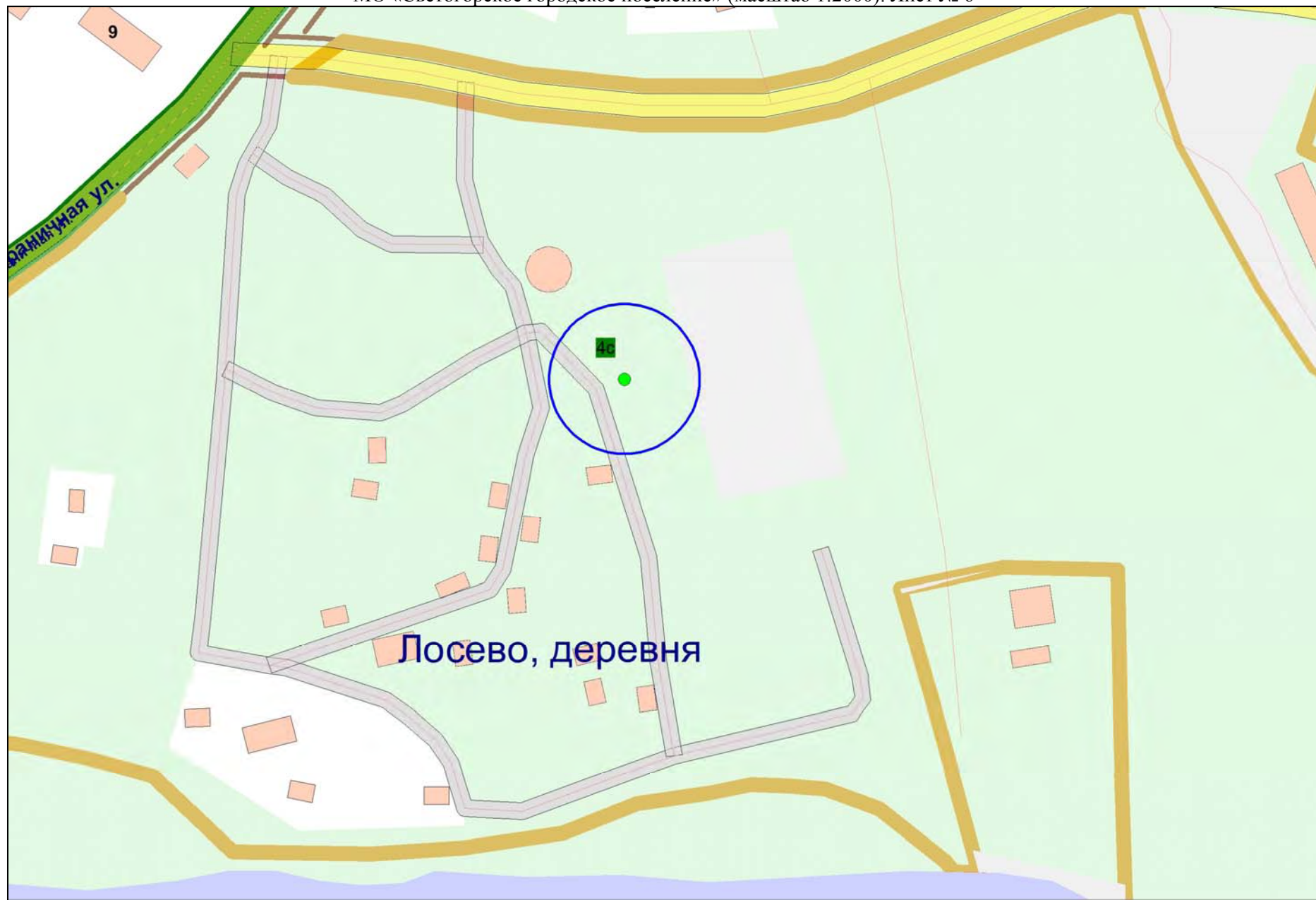


Карта-схема
границ прилегающих территорий к организациям и объектам, на которых не допускается розничная продажа алкогольной продукции на территории
МО «Светогорское городское поселение» (масштаб 1:2000). Лист № 5

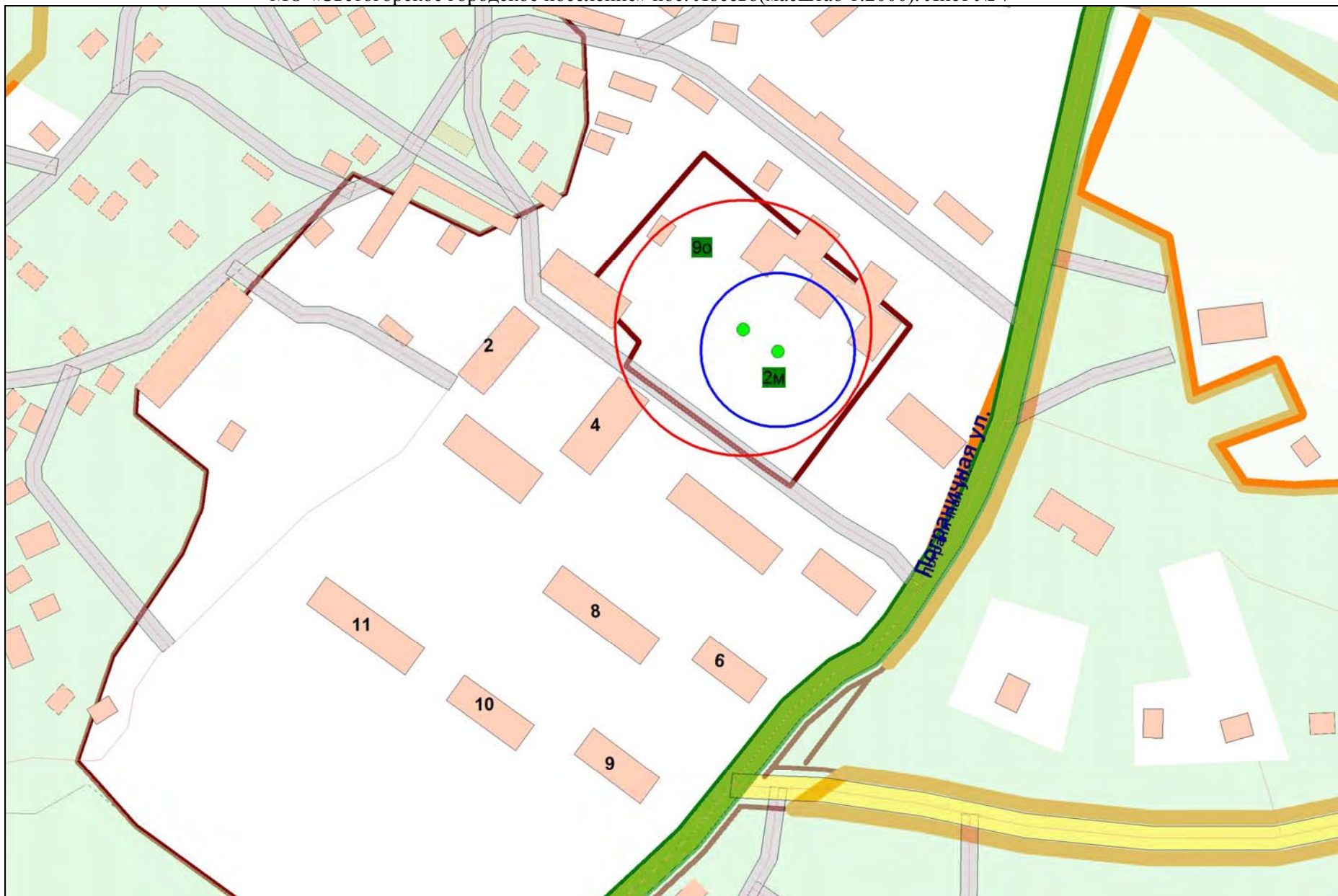


Карта-схема

границ прилегающих территорий к организациям и объектам, на которых не допускается розничная продажа алкогольной продукции на территории
МО «Светогорское городское поселение» (масштаб 1:2000). Лист № 6

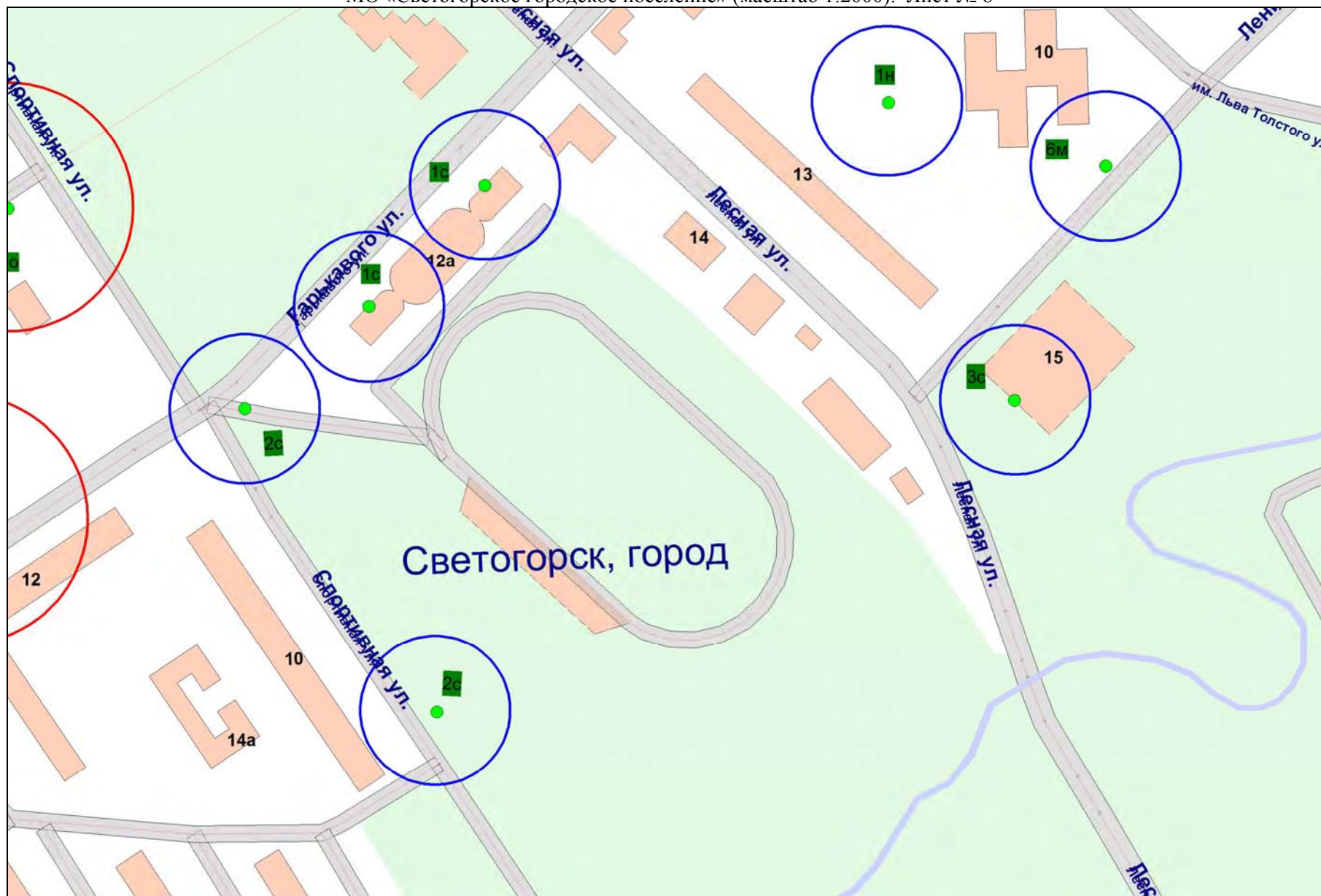


Карта-схема
границ прилегающих территорий к организациям и объектам, на которых не допускается розничная продажа алкогольной продукции на территории
МО «Светогорское городское поселение» пос. Лосево(масштаб 1:2000). Лист № 7

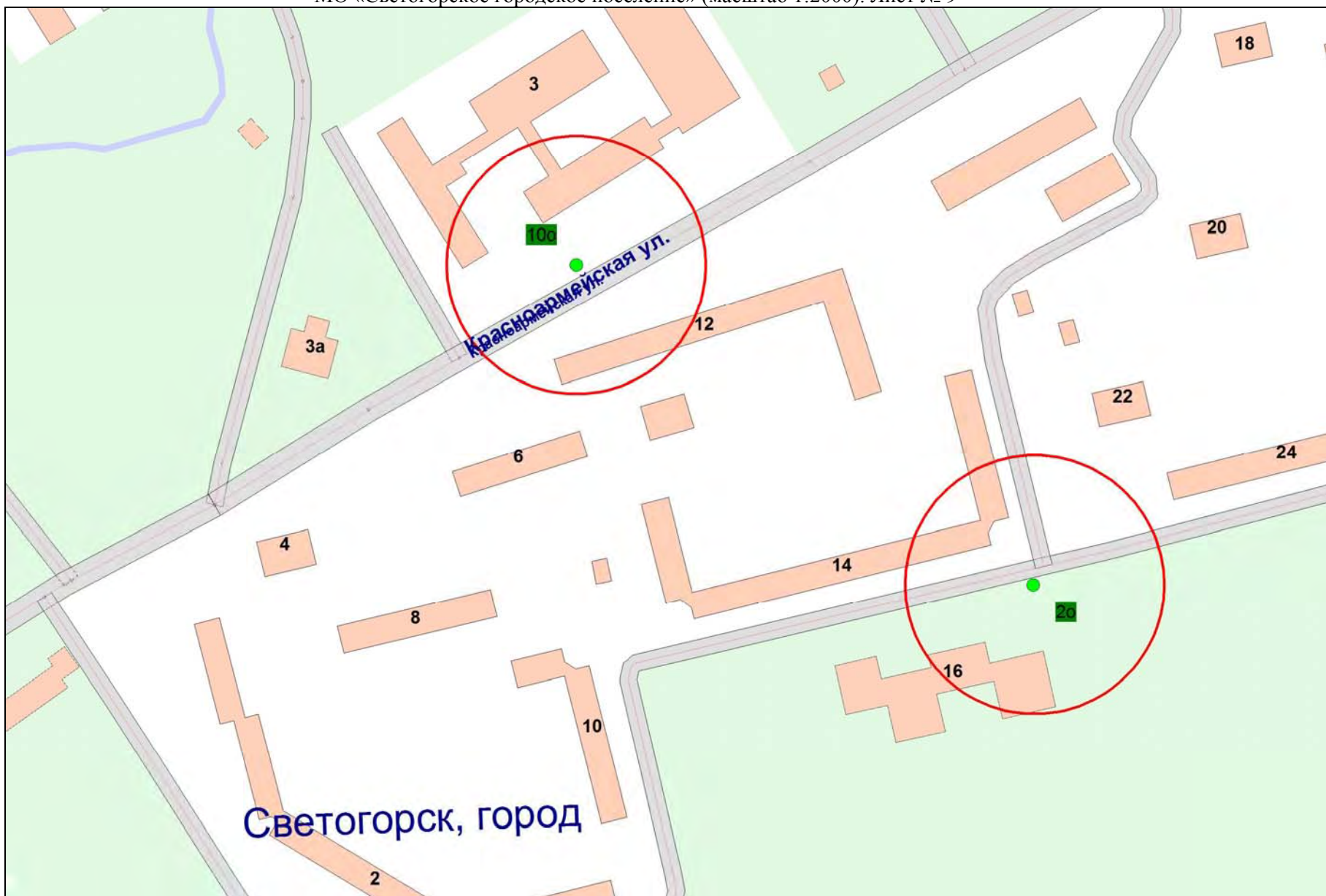


Карта-схема

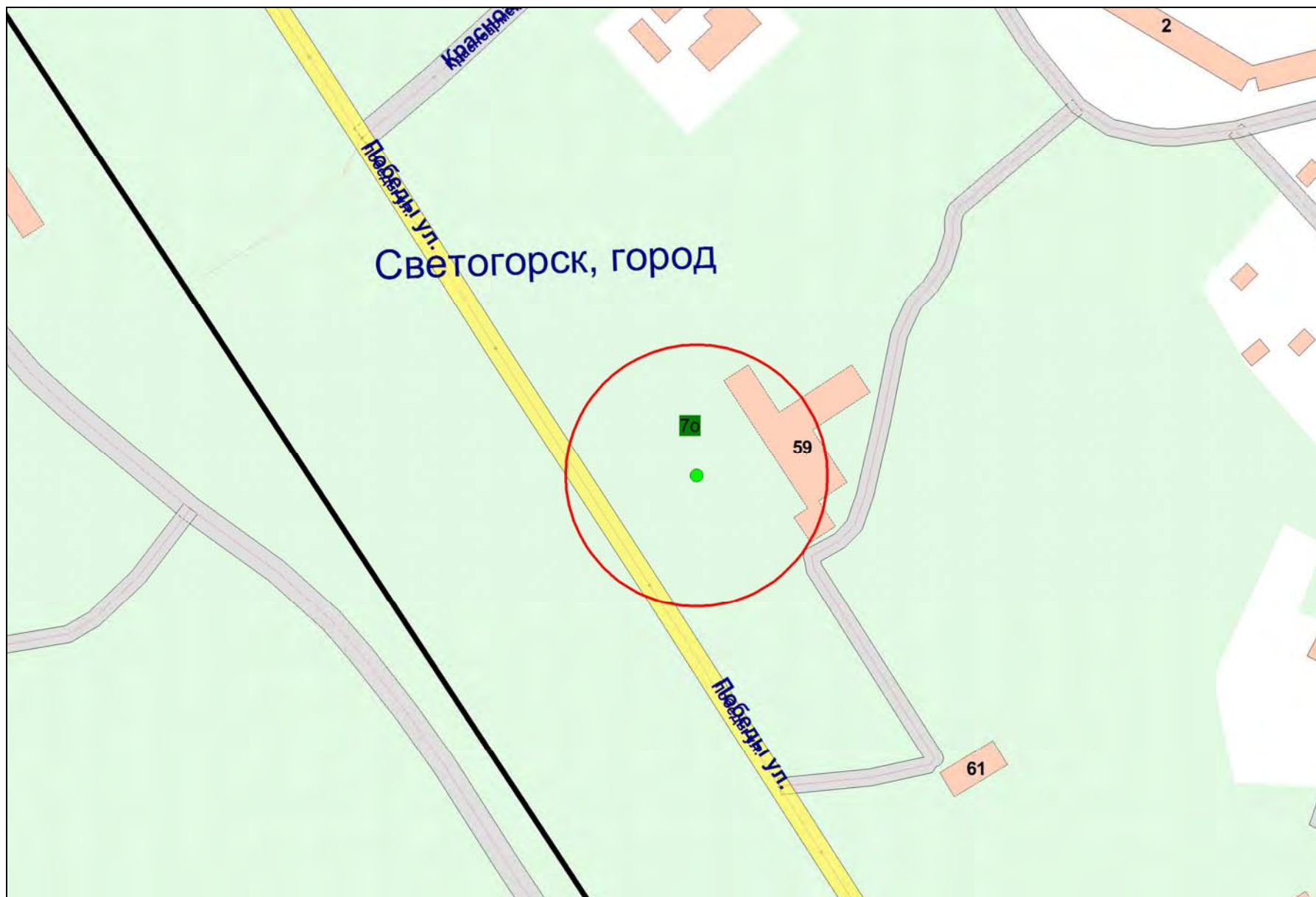
границ прилегающих территорий к организациям и объектам, на которых не допускается розничная продажа алкогольной продукции на территории
МО «Светогорское городское поселение» (масштаб 1:2000). Лист № 8



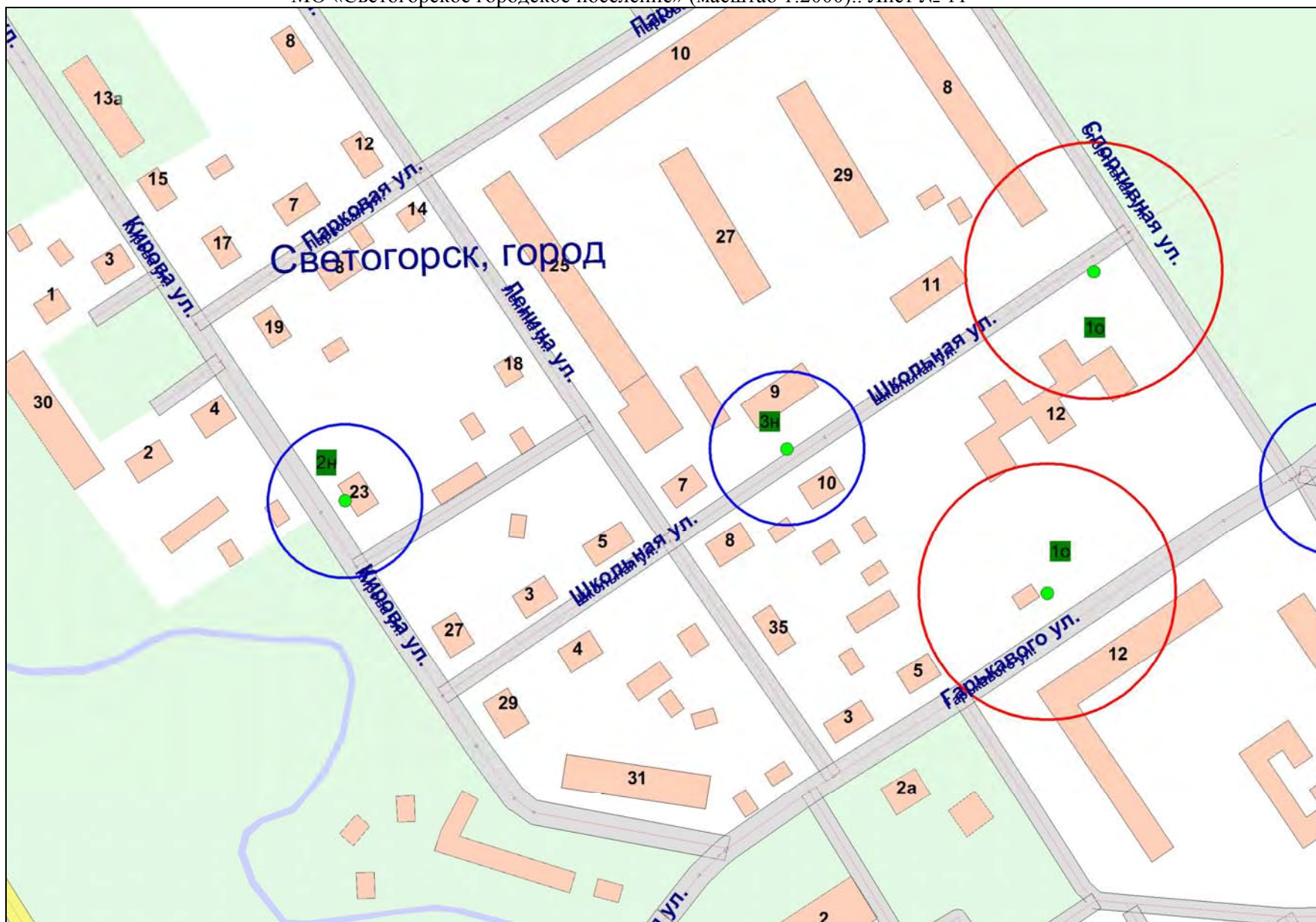
Карта-схема
границ прилегающих территорий к организациям и объектам, на которых не допускается розничная продажа алкогольной продукции на территории
МО «Светогорское городское поселение» (масштаб 1:2000). Лист № 9



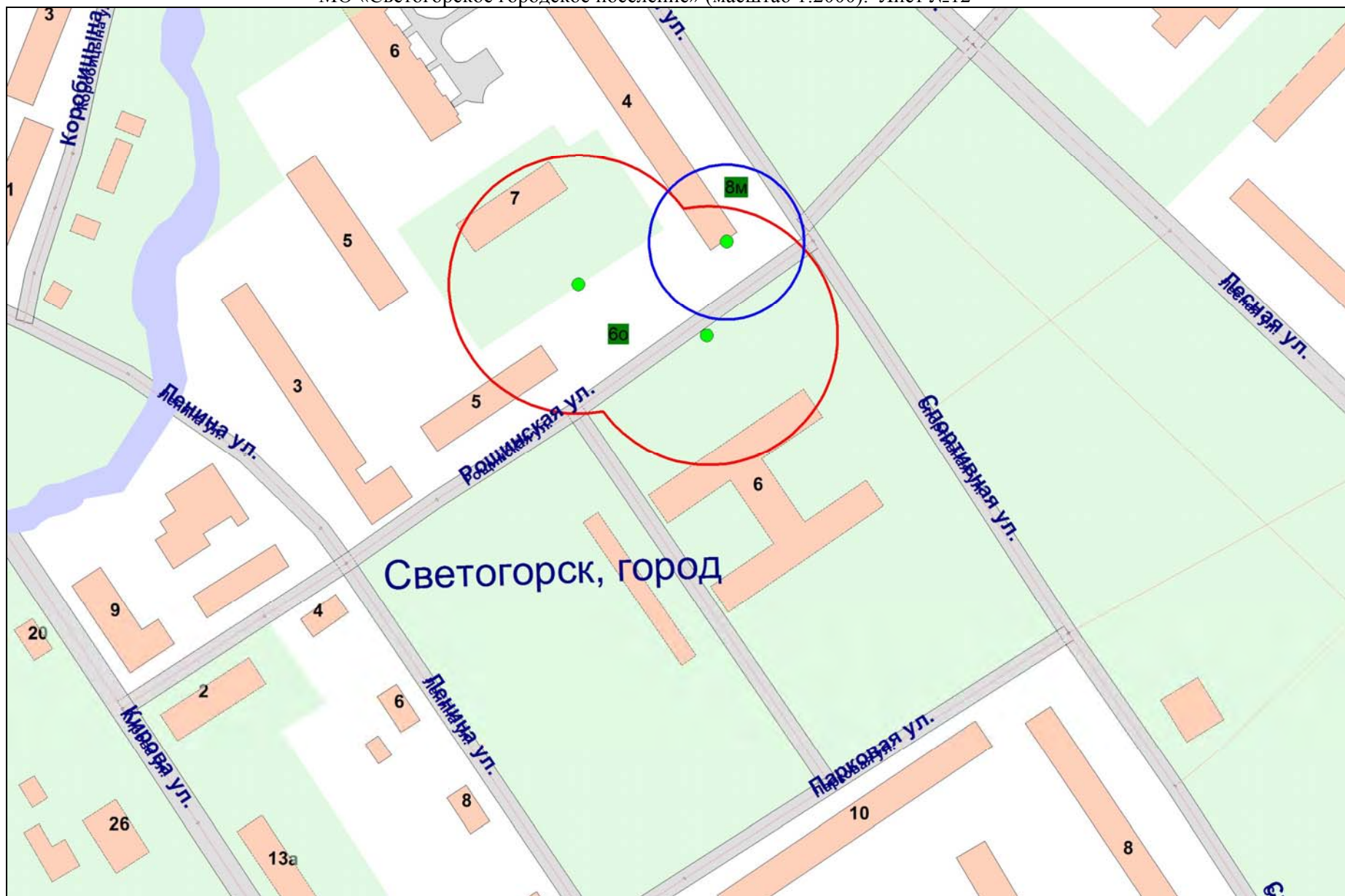
Карта-схема
границ прилегающих территорий к организациям и объектам, на которых не допускается розничная продажа алкогольной продукции на территории
МО «Светогорское городское поселение» (масштаб 1:2000). Лист № 10



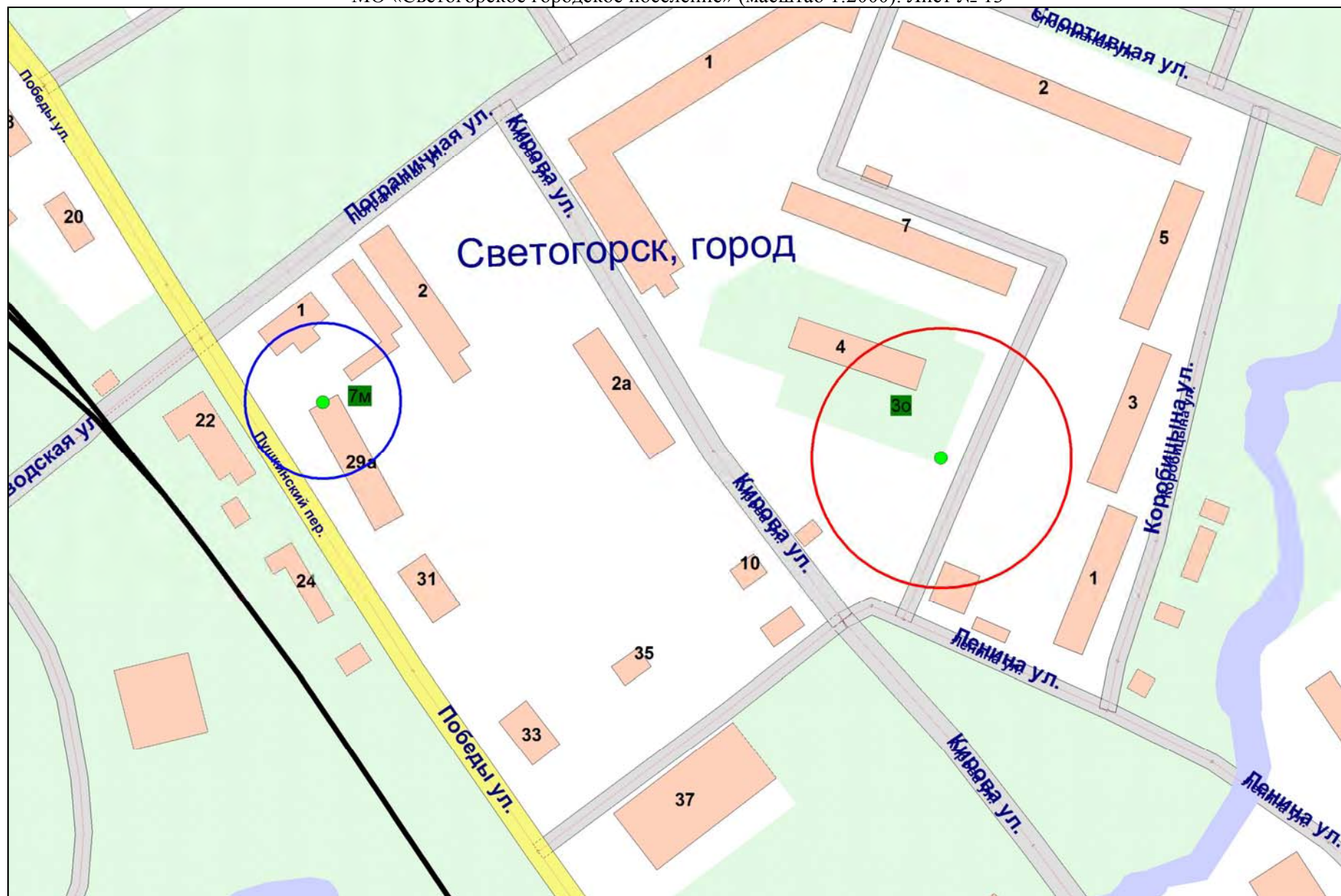
Карта-схема
границ прилегающих территорий к организациям и объектам, на которых не допускается розничная продажа алкогольной продукции на территории
МО «Светогорское городское поселение» (масштаб 1:2000).. Лист № 11



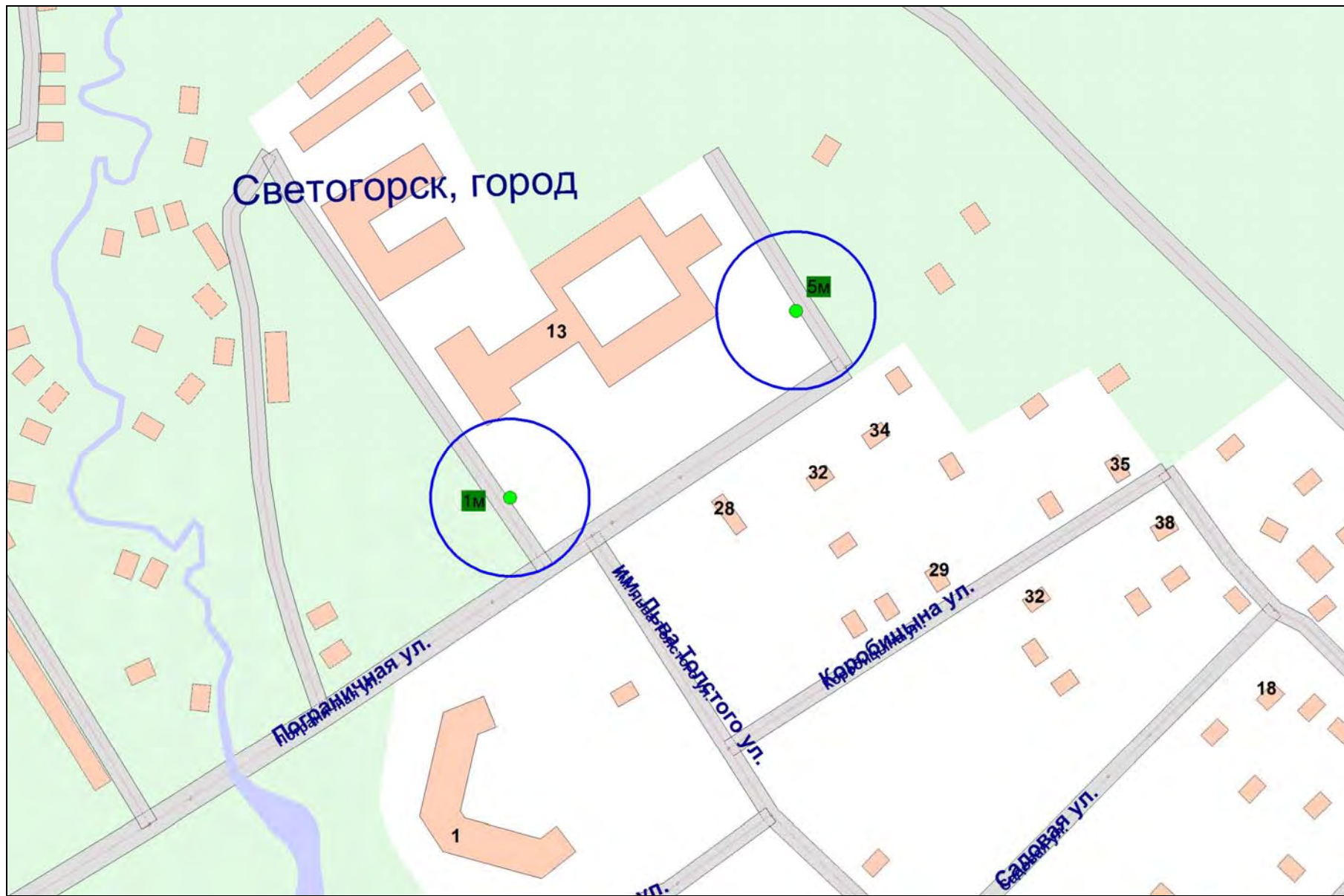
Карта-схема
границ прилегающих территорий к организациям и объектам, на которых не допускается розничная продажа алкогольной продукции на территории
МО «Светогорское городское поселение» (масштаб 1:2000). Лист №12



Карта-схема
границ прилегающих территорий к организациям и объектам, на которых не допускается розничная продажа алкогольной продукции на территории
МО «Светогорское городское поселение» (масштаб 1:2000). Лист № 13



Карта-схема
границ прилегающих территорий к организациям и объектам, на которых не допускается розничная продажа алкогольной продукции на территории
МО «Светогорское городское поселение» (масштаб 1:2000). Лист № 14



Приложение №11 к постановлению администрации
МО «Выборгский район» Ленинградской области
№426 от 15.02.2019

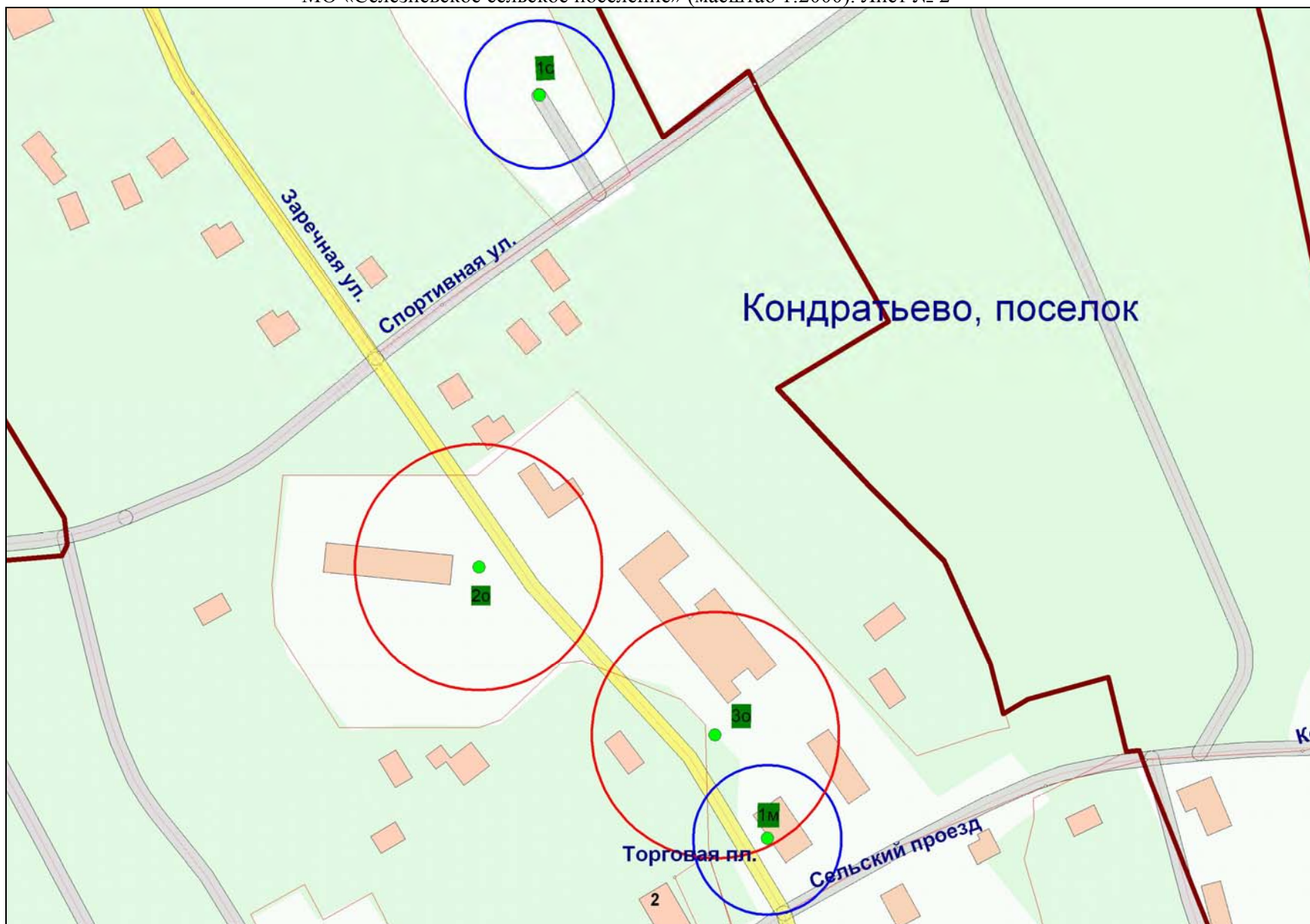
Список организаций и (или) объектов, а также прилегающих к ним территорий,
расположенных на территории МО «Селезнёвское сельское поселение», на которых не допускается розничная
продажа алкогольной продукции

№ листа схемы	№ в схеме	Наименование организации (объекта)	Адрес	Границы прилегающих территорий
Образовательные организации				
5	1о	МБДОУ «Детский сад № 5 г.Выборга» (филиал)	Ленинградская область, Выборгский район, п. Селезнёво, ул. Центральная, дом 15А	50 метров
2	2о	МБОУ «Кондратьевская средняя общеобразовательная школа»	<u>Дошкольное отделение</u> Ленинградская область, Выборгский район, п. Кондратьево	50 метров
2	3о		Ленинградская область, Выборгский район, п. Кондратьево	50 метров
Медицинские организации				
2	1м	ГБУЗ ЛО "Выборгская межрайонная больница"	Ленинградская область, Выборгский район, пос.Кондратьево, д. б/н,	30 метров
5	2м		Ленинградская область, Выборгский район, пос. Селезнево, ул.Центральная, д.19	30 метров
1	3м		Ленинградская область, Выборгский район, пос.Большое Поле, ул.Римского-Корсакова, д.25А	30 метров
6	4м		Ленинградская область, Выборгский район, пос.Торфяновка, д. б/н	30 метров
3,4	5м	ФГБУ ТС «Выборг-7»	Ленинградская область, Выборгский район, посёлок Отрадное	30 метров
Спортивные сооружения				
2	1с	Плоскостное спортивное сооружение	Ленинградская область, Выборгский район, п.Кондратьево, ул.Спортивная	30 метров

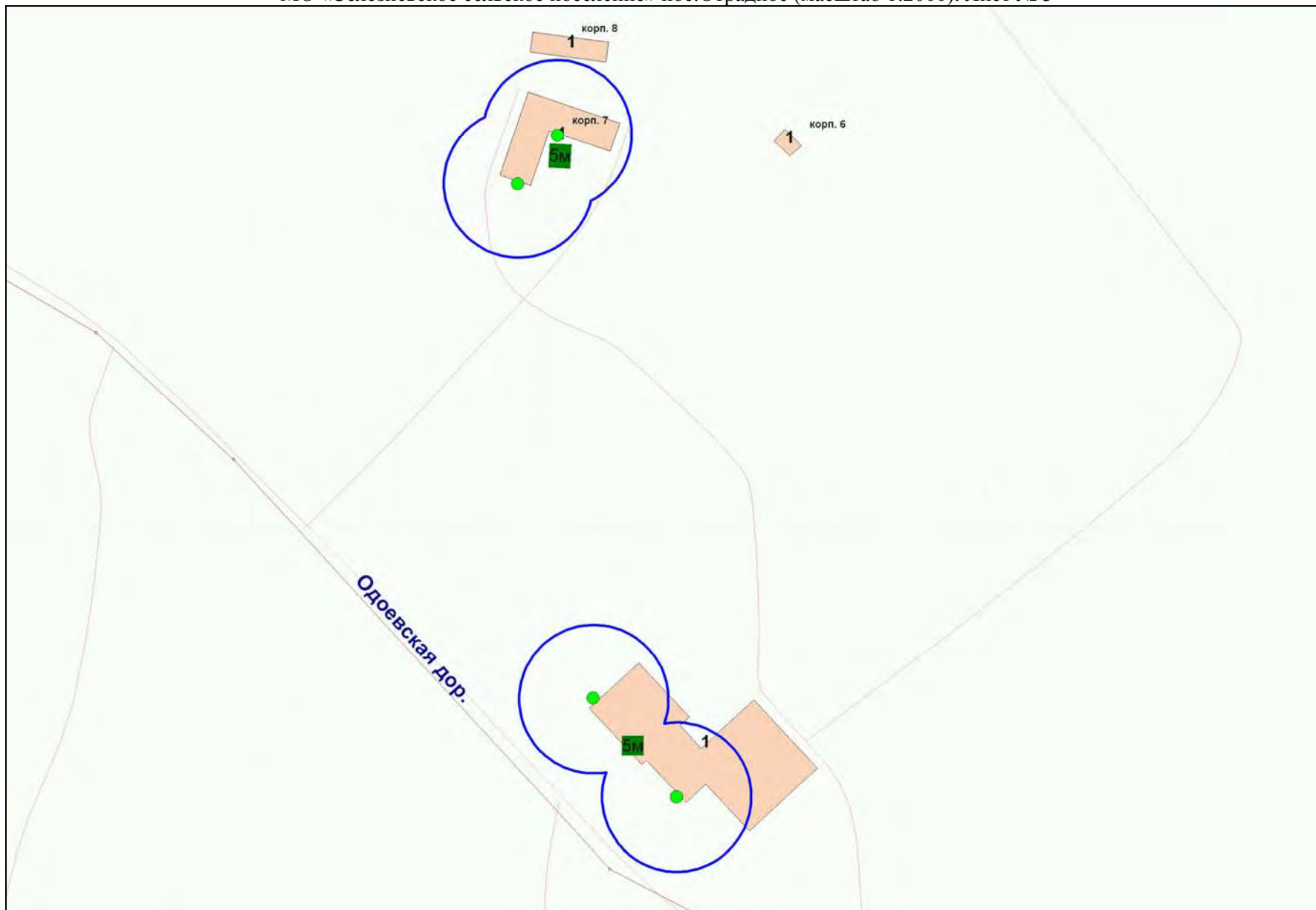
Карта-схема
границ прилегающих территорий к организациям и объектам, на которых не допускается розничная продажа алкогольной продукции на территории
МО «Селезнёвское сельское поселение» (масштаб 1:2000). Лист № 1



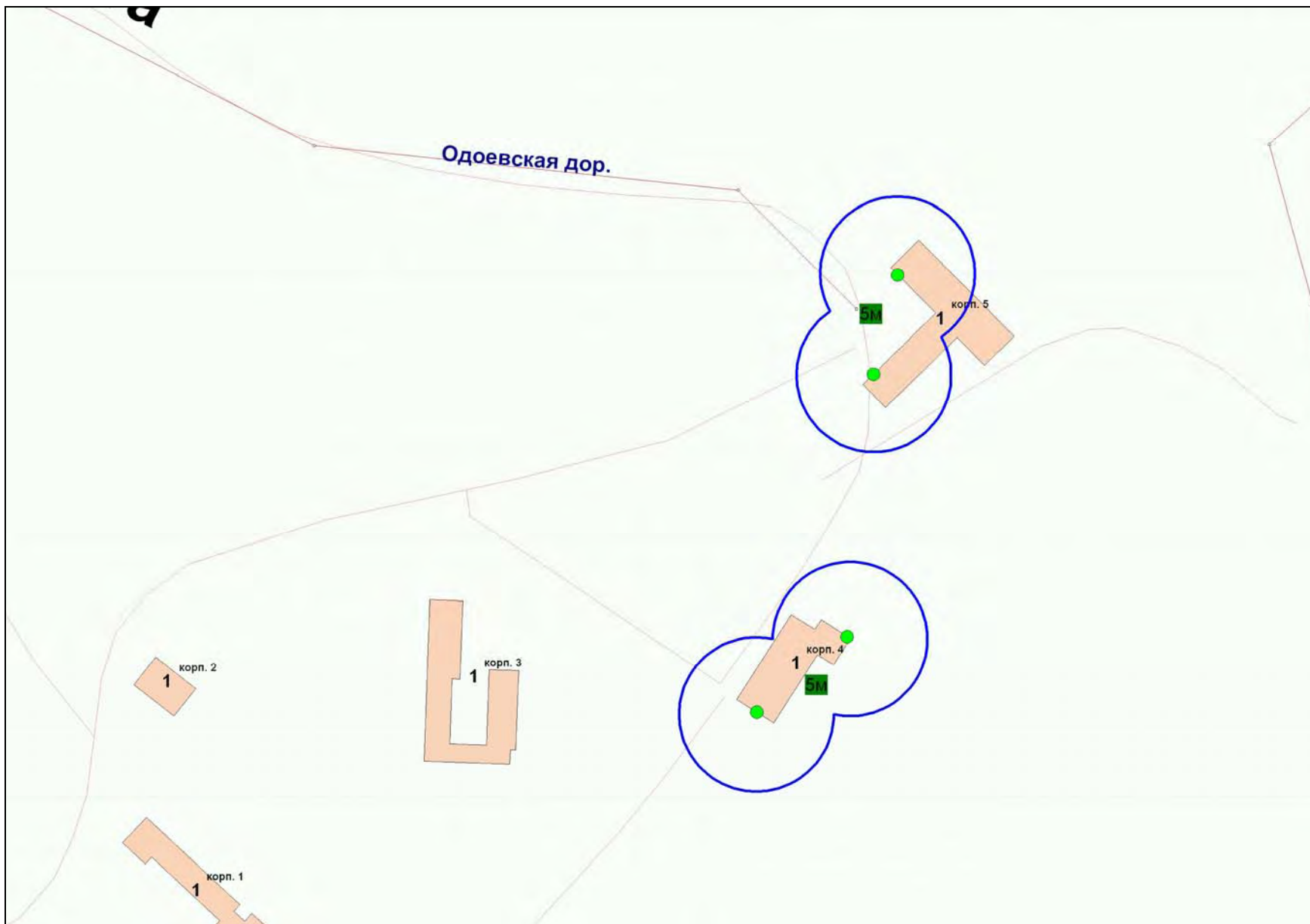
Карта-схема
границ прилегающих территорий к организациям и объектам, на которых не допускается розничная продажа алкогольной продукции на территории
МО «Селезнёвское сельское поселение» (масштаб 1:2000). Лист № 2



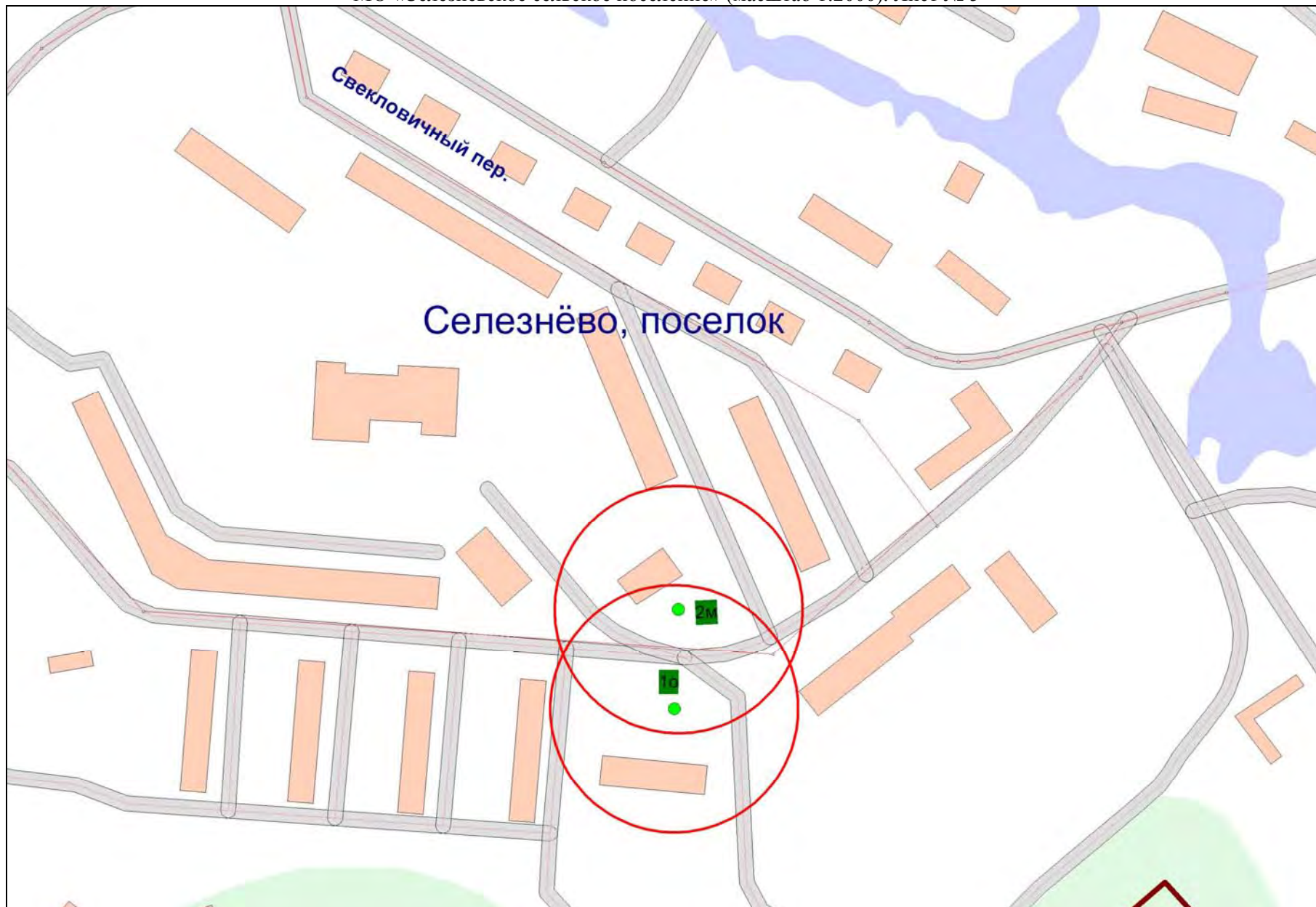
Карта-схема
границ прилегающих территорий к организациям и объектам, на которых не допускается розничная продажа алкогольной продукции на территории
МО «Селезнёвское сельское поселение» пос.Отрадное (масштаб 1:2000). Лист № 3



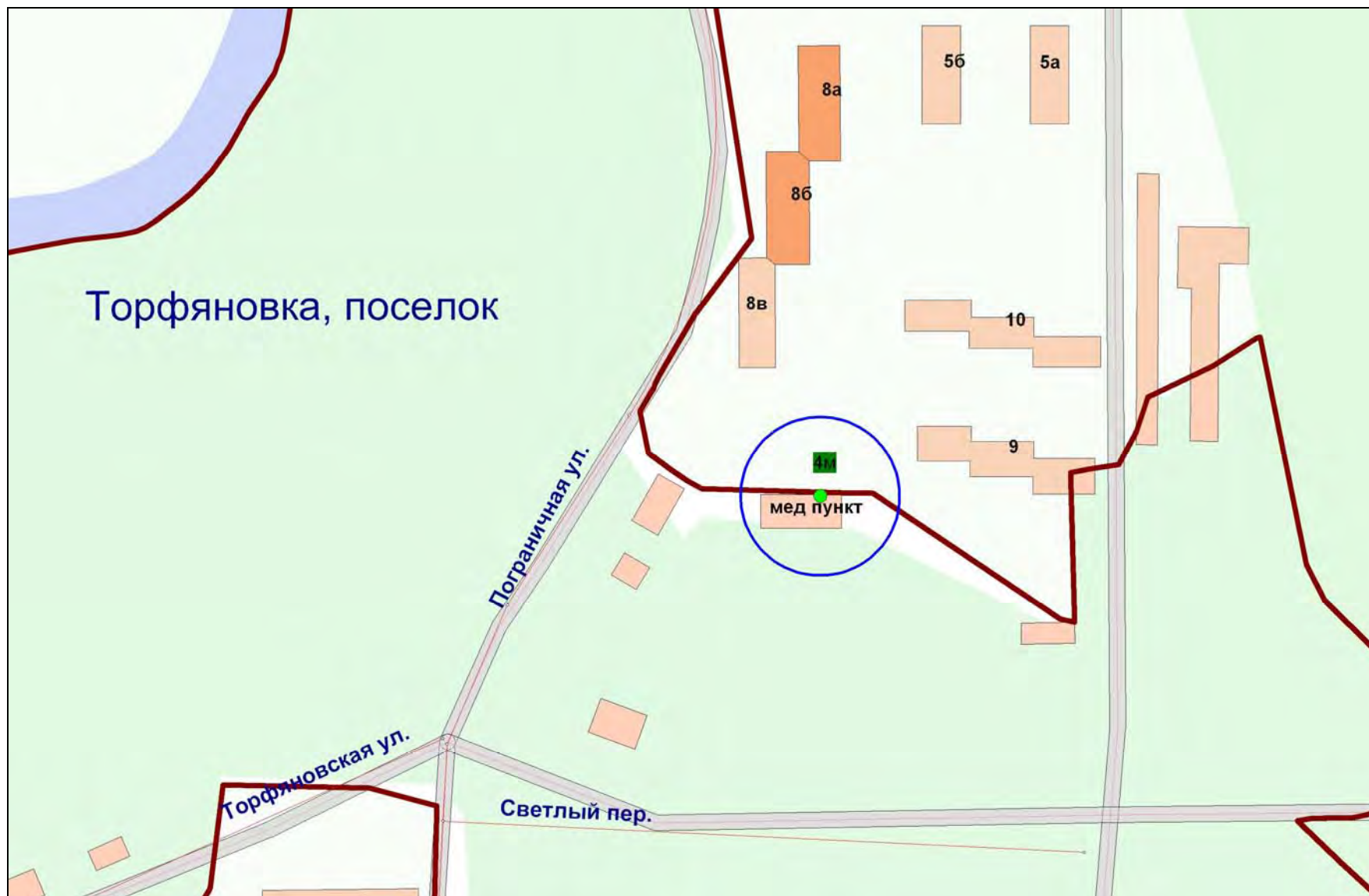
Карта-схема
границ прилегающих территорий к организациям и объектам, на которых не допускается розничная продажа алкогольной продукции на территории
МО «Селезнёвское сельское поселение» пос.Отрадное (масштаб 1:2000). Лист № 4



Карта-схема
границ прилегающих территорий к организациям и объектам, на которых не допускается розничная продажа алкогольной продукции на территории
МО «Селезнёвское сельское поселение» (масштаб 1:2000). Лист № 5



Карта-схема
границ прилегающих территорий к организациям и объектам, на которых не допускается розничная продажа алкогольной продукции на территории
МО «Селезнёвское сельское поселение» (масштаб 1:2000). Лист № 6

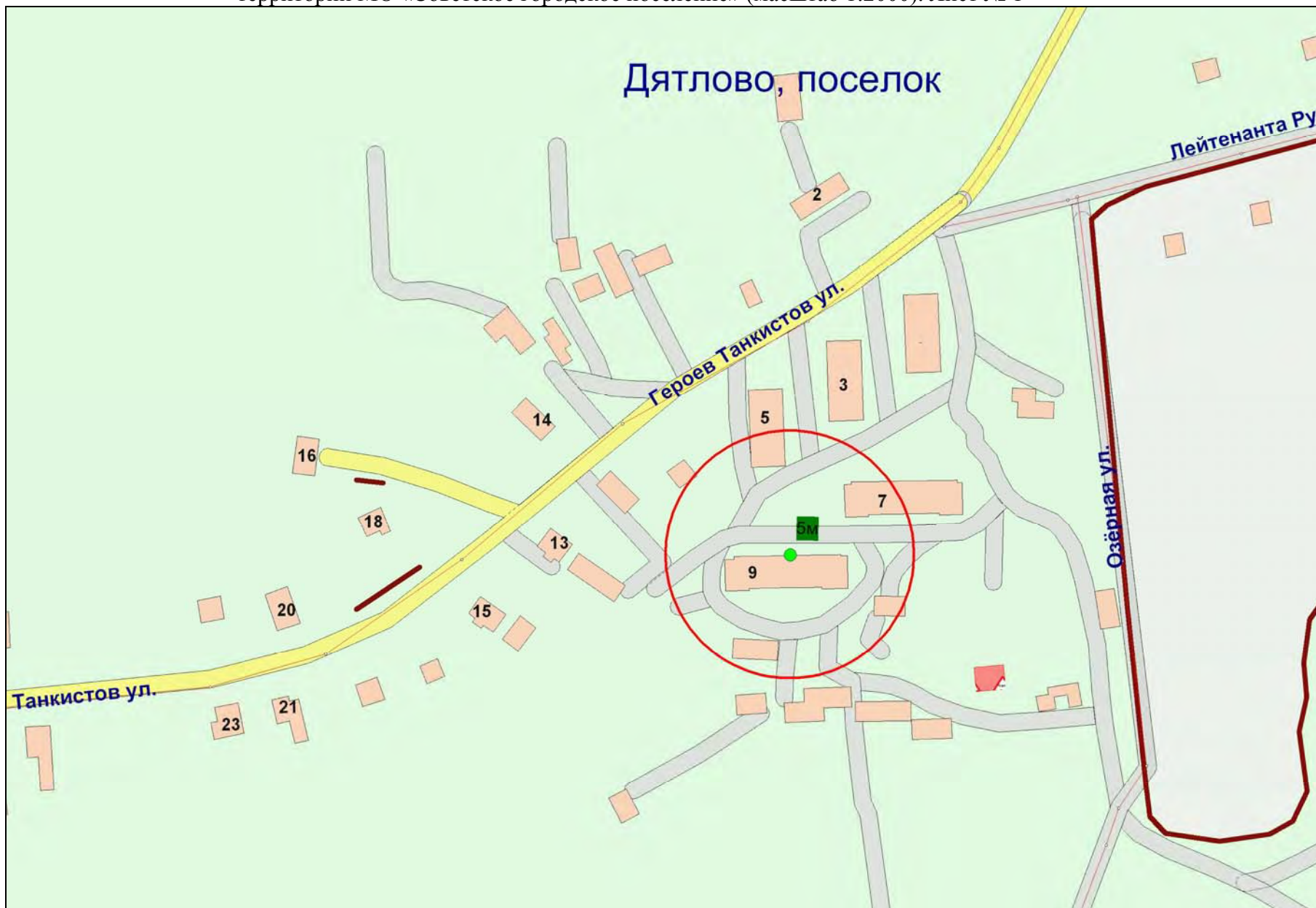


Приложение №12 к постановлению администрации
МО «Выборгский район» Ленинградской области
№426 от 15.02.2019

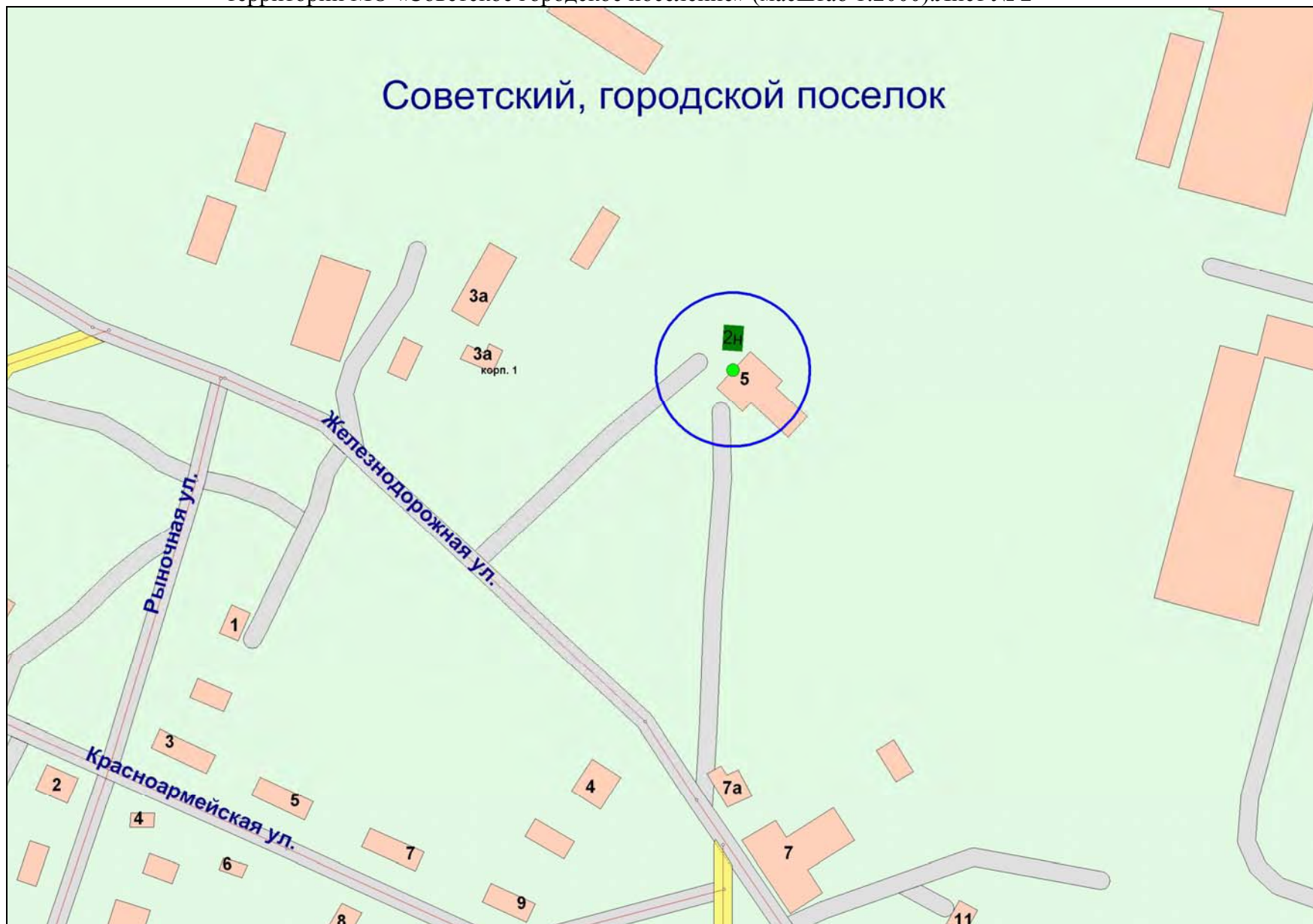
Список организаций и (или) объектов, а также прилегающих к ним территорий,
расположенных на территории МО «Советское городское поселение», на которых не допускается розничная
продажа алкогольной продукции

№ листа в схеме	№ в схеме	Наименование организации (объекта)	Адрес	Границы прилегающих территорий
Образовательные организации				
4	1о	МБДОУ «Детский сад №1 п.Советский»	Ленинградская область, Выборгский район, п. Советский, ул. Комсомольская, д.15	50 метров
3	2о	МБДОУ «Детский сад №2 п.Советский»	Ленинградская область, Выборгский район, п.Советский, ул. Садовая, д.36А	50 метров
9	3о	МБДОУ «Детский сад п. Токарево»	Ленинградская область, Выборгский район, п.Токарево, ул. Кленовая, д.10А	50 метров
3	4о	МБОУ «Средняя общеобразовательная школа п.Советский»	Ленинградская область, Выборгский район, п.Советский, ул. Садовая, д.32	50 метров
7	5о	ИП Козина Надежда Александровна	<u>Дошкольный образовательный центр п.Соколинское</u> Ленинградская область, Выборгский район, п.Соколинское, ул.Короткая, д.3	50 метров
Организации, осуществляющие обучение несовершеннолетних				
4	1н	МБУ «Центр культуры и досуга «Движение»	<u>Центр культуры и досуга</u> Ленинградская область, Выборгский район, п.Советский, ул. Комсомольская, д.4	30 метров
2	2н		<u>Клуб</u> Ленинградская область, Выборгский район, п.Советский, ул.Железнодорожная, д.5	30 метров
9	3н		<u>Дом культуры пос.Токарево</u> Ленинградская область, Выборгский район, пос.Токарево, ул.Кленовая, д.8а	30 метров
4	4н	МБУДО «Школа искусств «Канталія»	Ленинградская область, Выборгский район, пос.Советский, ул. Садовая, д.42/1	30 метров
Медицинские организации				
5	1м	ГБУЗ ЛО "Выборгская межрайонная больница"	Ленинградская область, Выборгский район, пос.Советский, ул.Школьная, д.59А	50 метров
4	2м		Ленинградская область, Выборгский район, пос.Советский, ул.Комсомольская, д.1	50 метров
6	3м		Ленинградская область, Выборгский район, пос.Соколинское, ул.Приморская, д.21	50 метров
9	4м		Ленинградская область, Выборгский район, пос.Токарево, ул.Кленовая, строение № 5а	50 метров
1	5м		Ленинградская область, Выборгский район, пос.Дятлово, ул.Героев Танкистов, д.9	50 метров
4	6м	ГБУЗ ЛО "Выборгская детская городская больница"	Ленинградская область, Выборгский район, пос.Советский, ул.Комсомольская, д.1	50 метров
8	7м	Обособленное стационарное подразделение в п.Соколинское ГКУЗ ЛО «Областная туберкулезная больница в г.Выборге»	Ленинградская область, Выборгский район, пос.Соколинское, д. б/н	50 метров
Спортивные сооружения				
6	1с	МБУ «Центр культуры и досуга «Движение»	<u>Клуб по интересам пос. Соколинское</u> Ленинградская область, Выборгский район, пос.Соколинское, ул. Приморская, д.21	30 метров
4	2с		<u>Спортзал</u> Ленинградская область, Выборгский район, п.Советский, ул.Школьная 17а	30 метров
4	3с		<u>Стадион</u> Ленинградская область, Выборгский район, п.Советский, ул.Спортивная	30 метров
5	4с		<u>Хоккейная площадка</u> Ленинградская область, Выборгский район, п.Советский, Внутридомовая территория ул.Школьная, д.42/44	30 метров

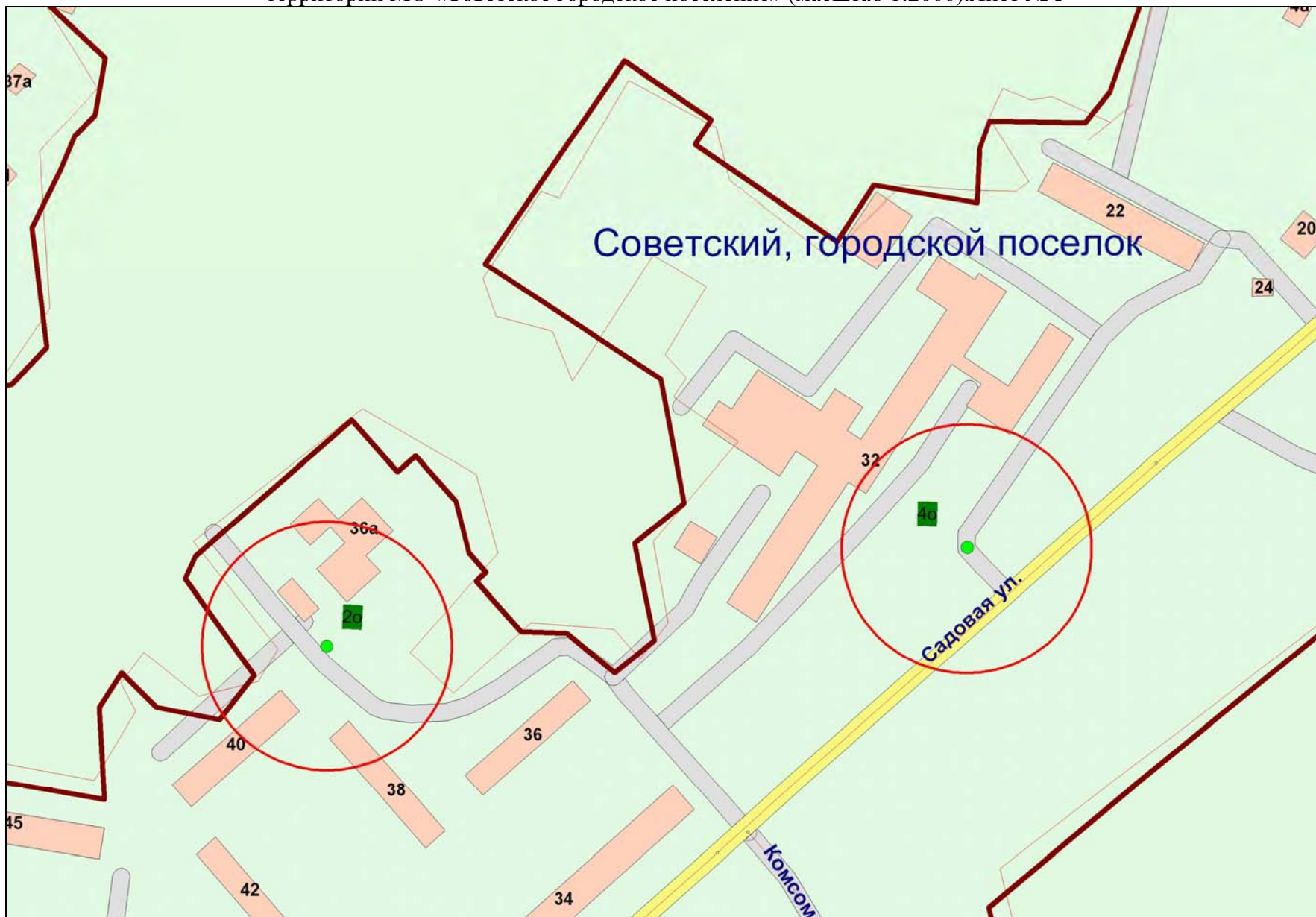
Карта-схема
границ прилегающих территорий к организациям и объектам, на которых не допускается розничная продажа алкогольной продукции на территории МО «Советское городское поселение» (масштаб 1:2000). Лист № 1



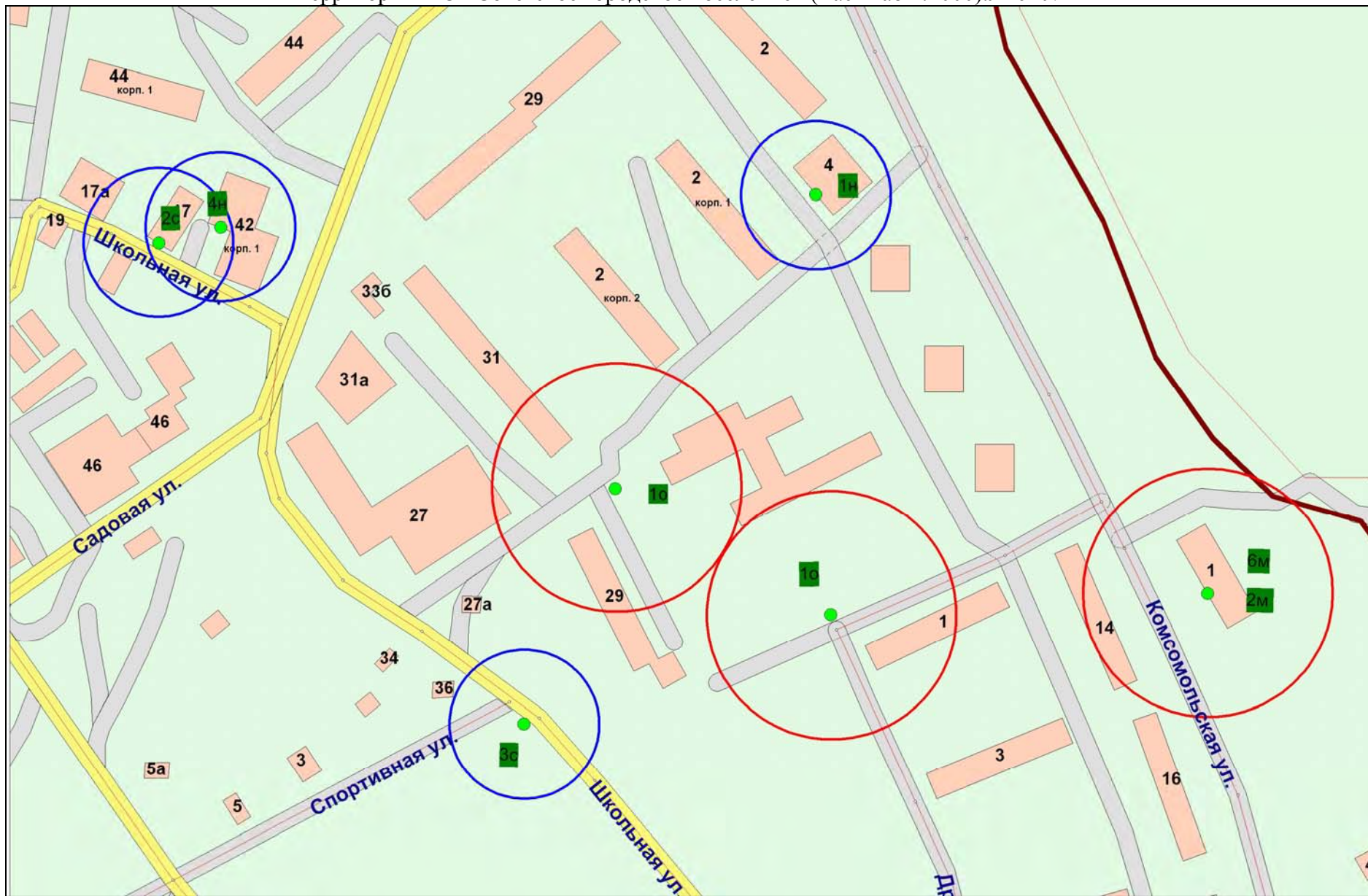
Карта-схема
границ прилегающих территорий к организациям и объектам, на которых не допускается розничная продажа алкогольной продукции на территории МО «Советское городское поселение» (масштаб 1:2000). Лист № 2



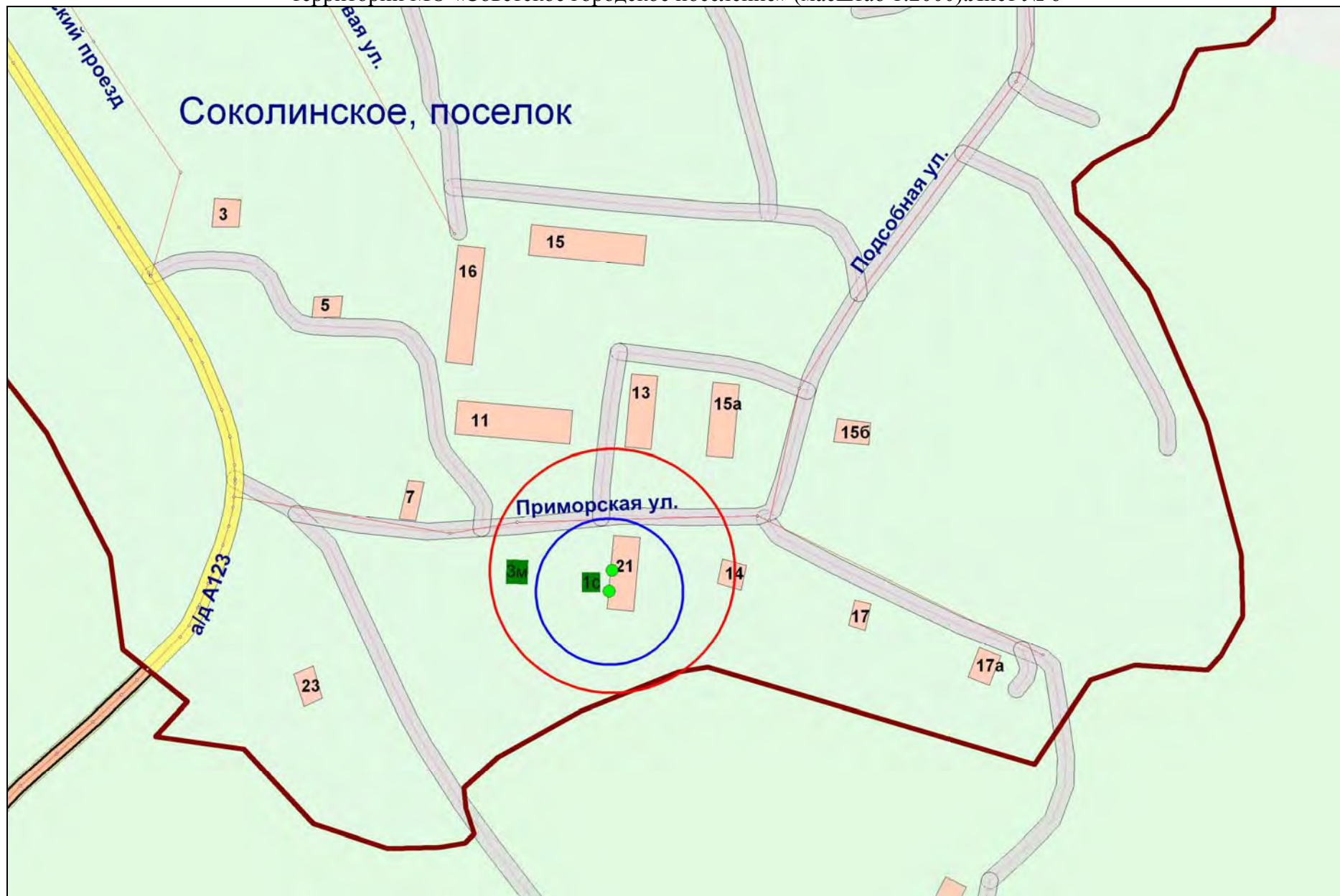
Карта-схема
границ прилегающих территорий к организациям и объектам, на которых не допускается розничная продажа алкогольной продукции на территории МО «Советское городское поселение» (масштаб 1:2000). Лист № 3



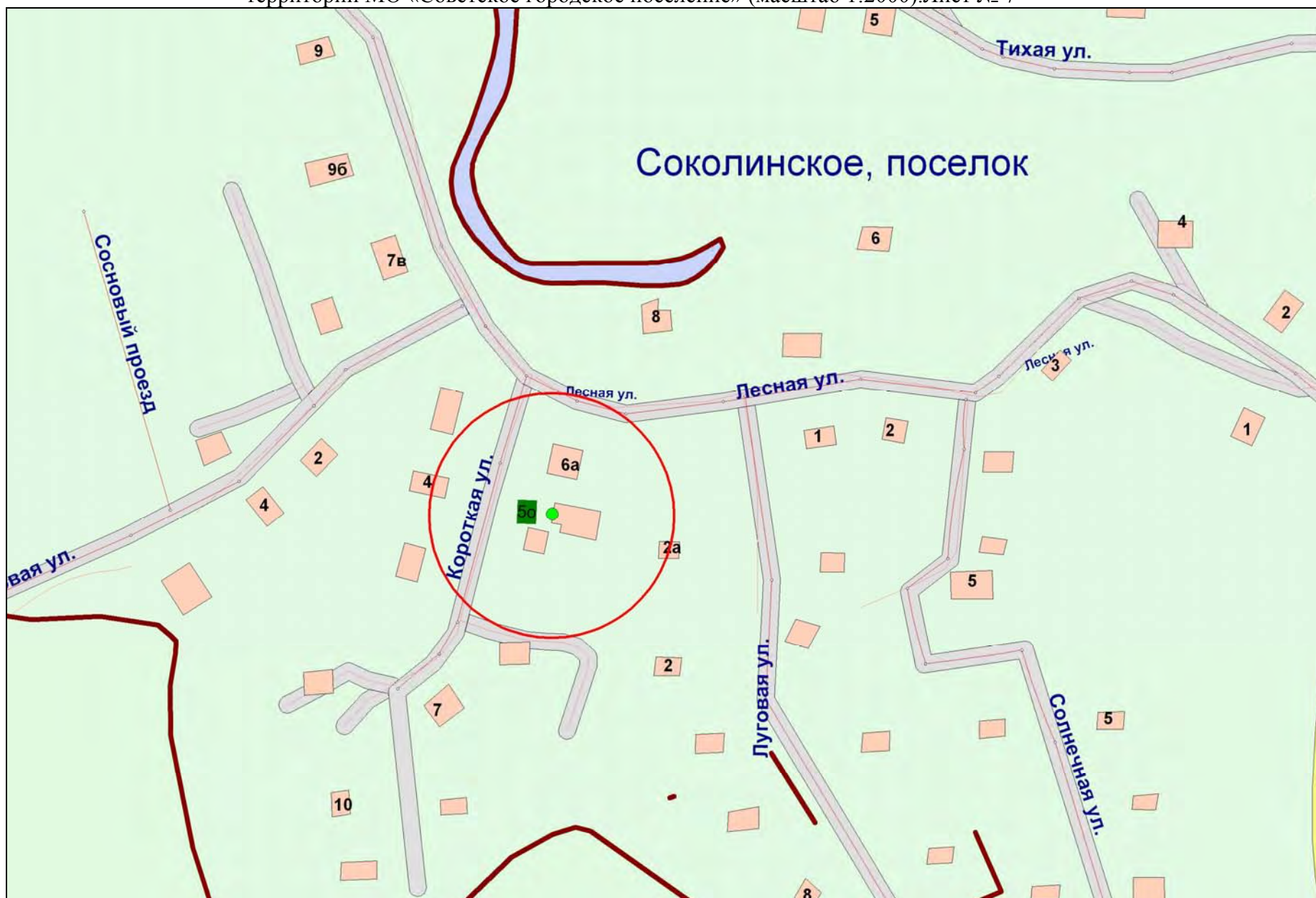
Карта-схема
границ прилегающих территорий к организациям и объектам, на которых не допускается розничная продажа алкогольной продукции на территории МО «Советское городское поселение» (масштаб 1:2000). Лист № 4



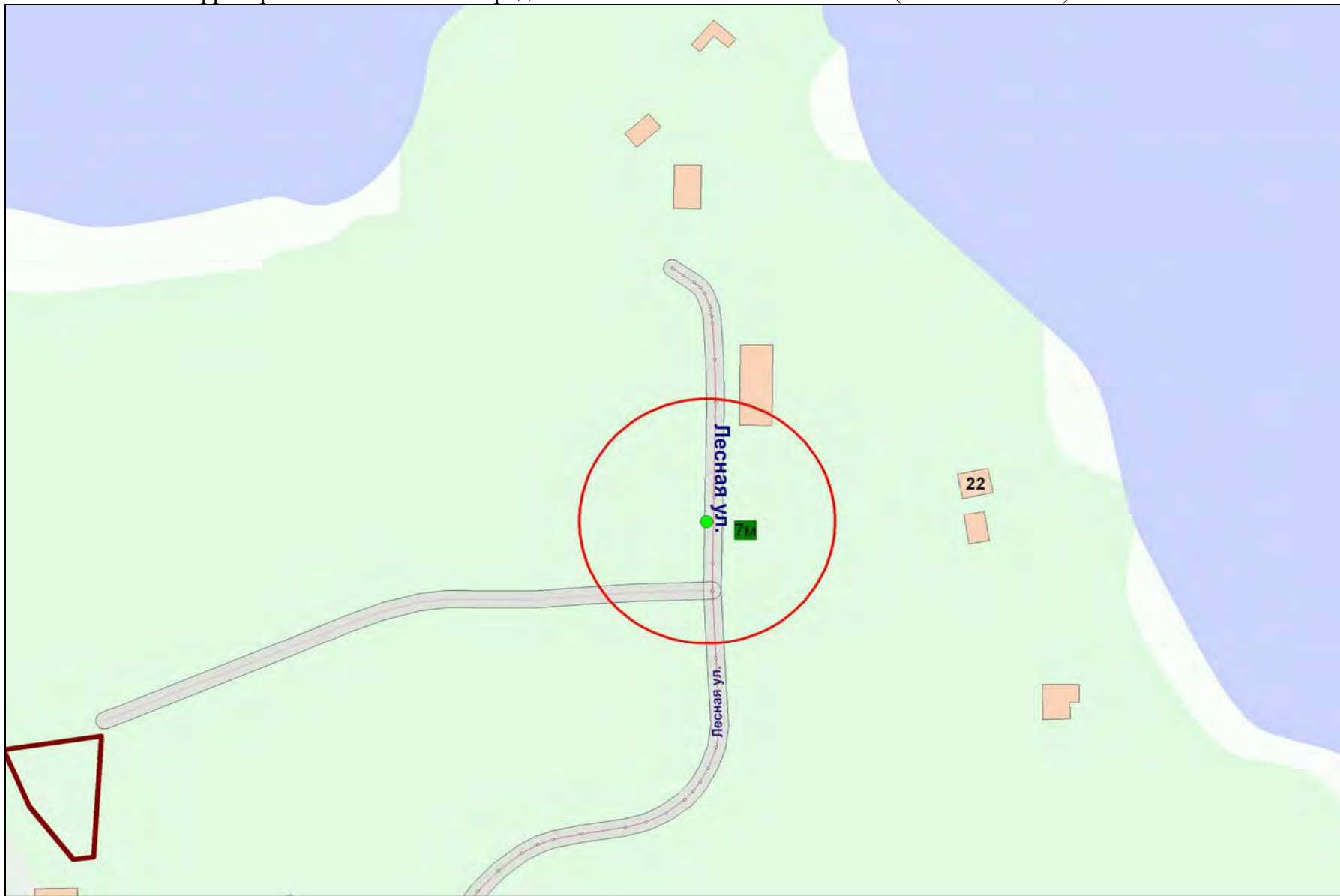
Карта-схема
границ прилегающих территорий к организациям и объектам, на которых не допускается розничная продажа алкогольной продукции на территории МО «Советское городское поселение» (масштаб 1:2000). Лист № 6



Карта-схема
границ прилегающих территорий к организациям и объектам, на которых не допускается розничная продажа алкогольной продукции на территории МО «Советское городское поселение» (масштаб 1:2000). Лист № 7



Карта-схема
границ прилегающих территорий к организациям и объектам, на которых не допускается розничная продажа алкогольной продукции на территории МО «Советское городское поселение» пос. Соколинское (масштаб 1:2000). Лист № 8



Карта-схема
границ прилегающих территорий к организациям и объектам, на которых не допускается розничная продажа алкогольной продукции на территории МО «Советское городское поселение» (масштаб 1:2000). Лист № 9

